

















RN 141

Mise à 2*2 voies entre Chasseneuil et Roumazières

Vue en Plan Assainissement

Section Courante 6/9

Légende

Assainissement Section Courante	
 Cunette	 Impluvium bassin 1
 Caniveau corniche	 Impluvium bassin 2
 Sens d'écoulement	 Impluvium bassin 3
 Point bas	 Impluvium bassin 4
 Point haut	 Impluvium bassin 5
 Collecteur	 Impluvium bassin 6
 Regard visible	
 Regard By pass	
 Ouvrage siphon	
 Lame de diffusion	

Ech:1/1000è

Indice	Date	Dessiné par	Vérfié par
A	07/03/2019	M.Veytizoux	G.Pasquier
B	15/06/2023	M.Veytizoux	G.Pasquier

Maitre d'ouvrage: DREAL Nouvelle Aquitaine/SOIT/DIRNP 15 rue Arthur Ranc CS 60539 86020 POITIERS Cedex

Bureau d'études: nca environnement 11 allée Jean Monnet 89 170 Nouvelle de Poitou Tel: 05 49 00 43 20 Fax: 05 49 00 43 30 Email: spoc@nca-env.fr

