

PLANS REGLEMENTAIRES A L'ECHELLE 1/1000

Demande d'Autorisation Environnementale

Parc éolien de Marcillac-Lanville

Département : Charente (16)

Commune : Marcillac-Lanville

Maître d'ouvrage

ABO
WIND

Contact

Valentin PINEAU
3 rue du Libre Echange
31506 Toulouse Cedex 5
Tél : 05 32 26 13 72

Réalisation et assemblage du Dossier de Demande d'Autorisation Environnementale

ENCIS Environnement



Plans réglementaires à
l'échelle 1/1000
Tome 9

Lettre de dérogation

SAS CPENR DE MARCILLAC-LANVILLE

2 rue du Libre Échange
CS 95893
31506 Toulouse Cedex 5

A Toulouse, 10/09/2021

Dossier suivi par :
Valentin Pineau, responsable de projets éoliens
Valentin.pineau@abo-wind.fr

PREFECTURE DE LA CHARENTE
7-9 rue de la Préfecture
16000 ANGOULEME

Objet : Lettre de Demande de Dérogation de changement d'échelle

Madame la Préfète,

La société ABO WIND SARL, représentée par son gérant Monsieur Patrick Bessière, agissant en sa qualité de présidente de la SAS CPENR DE MARCILLAC-LANVILLE, dont le siège social est situé au 2 rue du Libre Échange – CS 95893 – 31506 Toulouse Cedex 5, dûment habilité aux fins des présentes,

A l'honneur de solliciter, conformément à l'article D.181-15-2 du Code de l'environnement, l'autorisation de faire figurer dans le présent dossier un plan d'ensemble à l'échelle 1/1000^{ème} en lieu et place du même plan qui aurait dû être présenté à l'échelle réglementaire 1/200^{ème}.

En effet, compte tenu des difficultés pratiques liées au format dudit plan au 1/200^{ème}, l'échelle d'un tel plan peut être remplacée par une échelle plus adéquate améliorant la compréhension du document. Cette échelle 1/1000^{ème} a été utilisée afin de conserver une présentation sur un format plus facile à consulter et ainsi faciliter la lecture des plans de l'ensemble de l'installation et de ses abords immédiats. Le format initialement prévu ne permet pas une lecture cohérente au vu de l'emprise de l'installation.

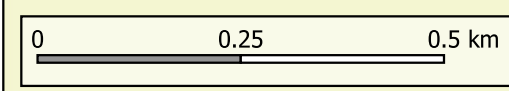
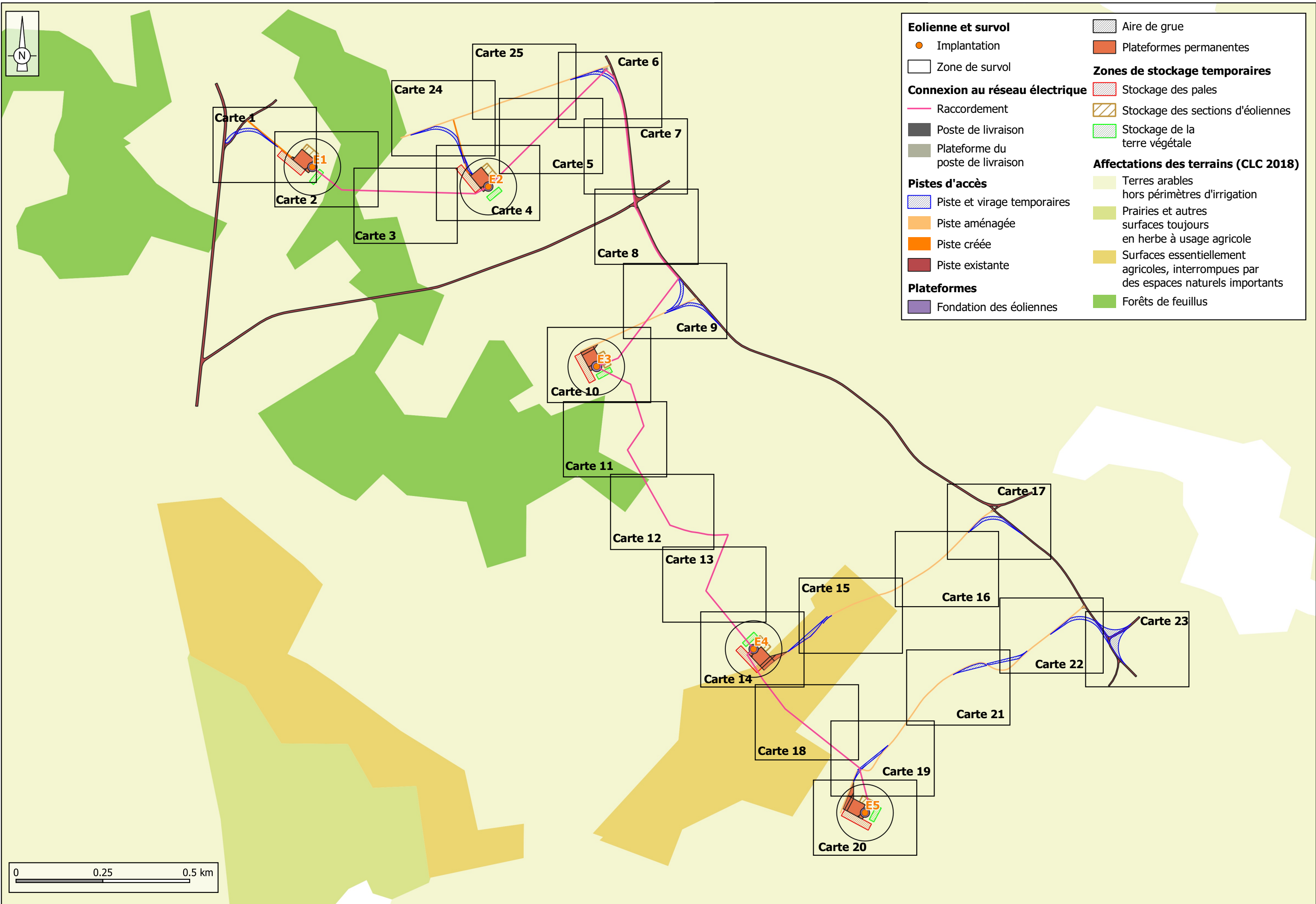
Veuillez agréer, Madame la Préfète, l'expression de mes respectueuses salutations.

M. Bessière Patrick

 Signature numérique de
Patrick BESSIERE
Lieu : Toulouse
Date : 2021.09.10 17:37:23
+02'00'
Version d'Adobe Acrobat
Reader : 2021.005.20060

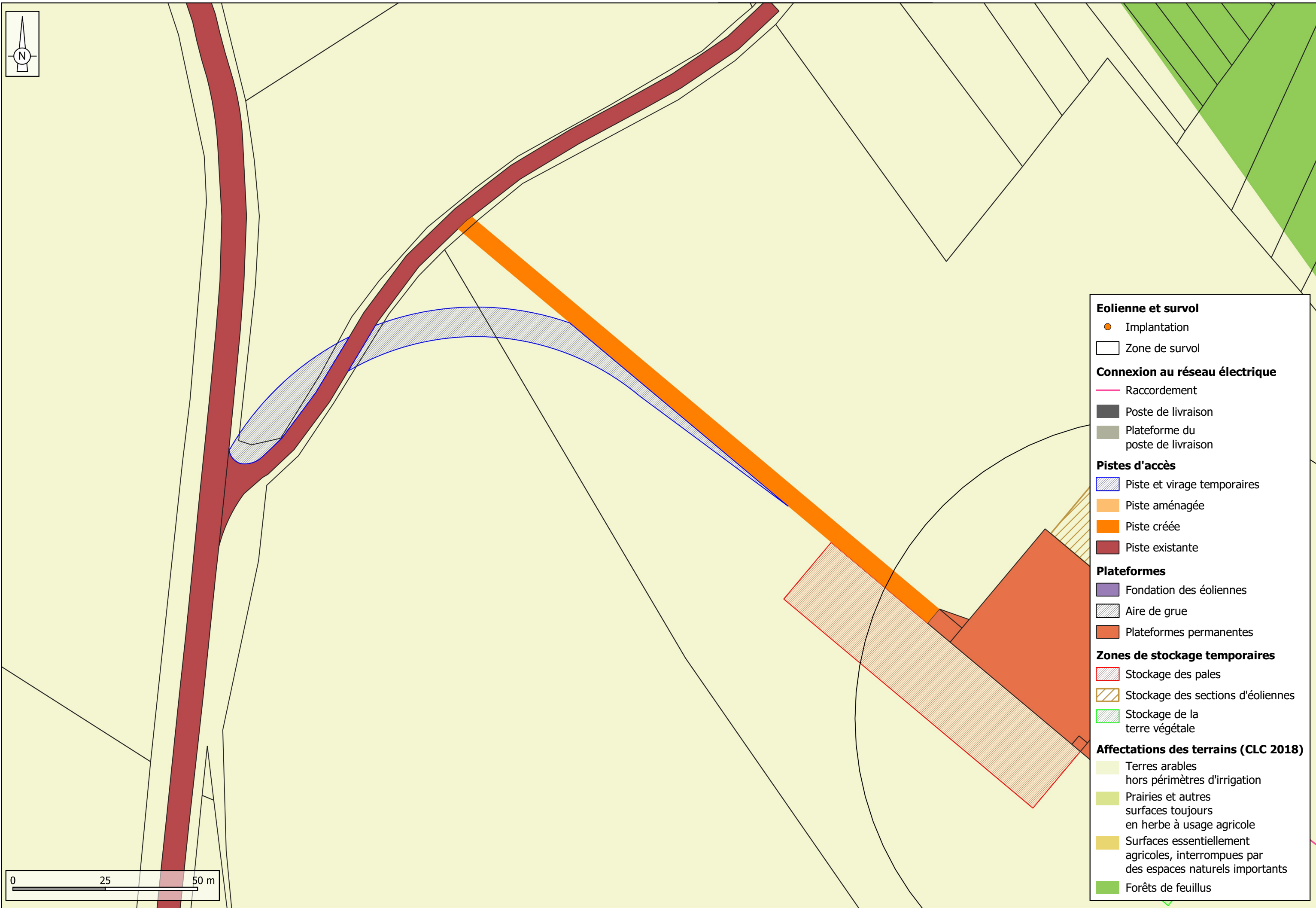
Plan d'ensemble

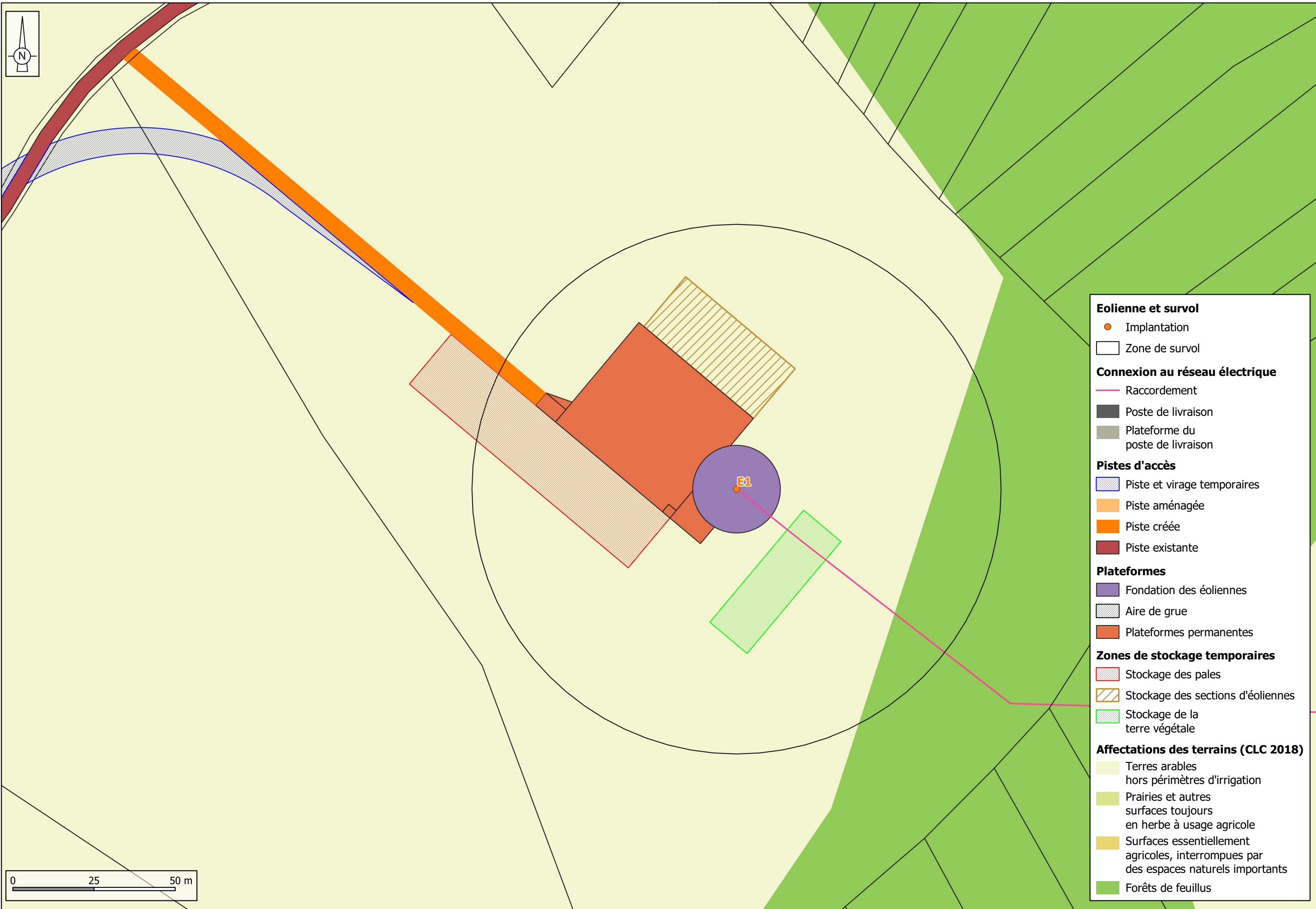
Localisation des cartes des aménagements du projet de parc éolien de Marcillac-Lanville



Plans réglementaires au 1/1000

Plan des virages temporaires et pistes menant à l'éolienne E1 (carte 1) - Projet de parc éolien de Marcillac-Lanville





Eolienne et survol

- Implantation
- Zone de survol

Connexion au réseau électrique

- Raccordement
- Poste de livraison
- Plateforme du poste de livraison

Pistes d'accès

- ▨ Piste et virage temporaires
- Piste aménagée
- Piste créée
- Piste existante

Plateformes

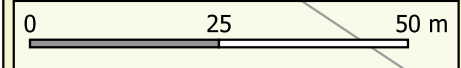
- Fondation des éoliennes
- ▨ Aire de grue
- Plateformes permanentes

Zones de stockage temporaires

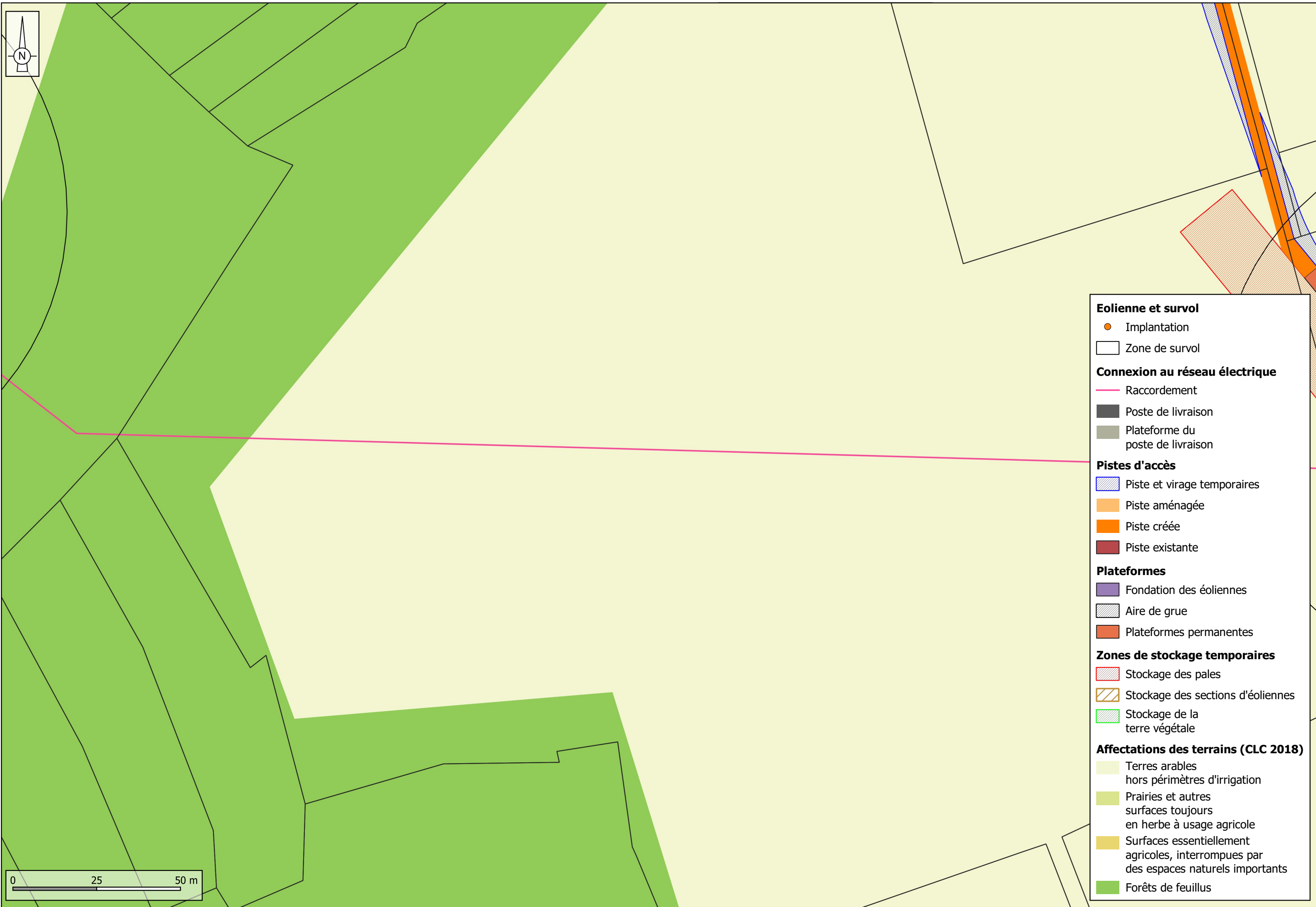
- ▨ Stockage des pales
- ▨ Stockage des sections d'éoliennes
- ▨ Stockage de la terre végétale

Affectations des terrains (CLC 2018)

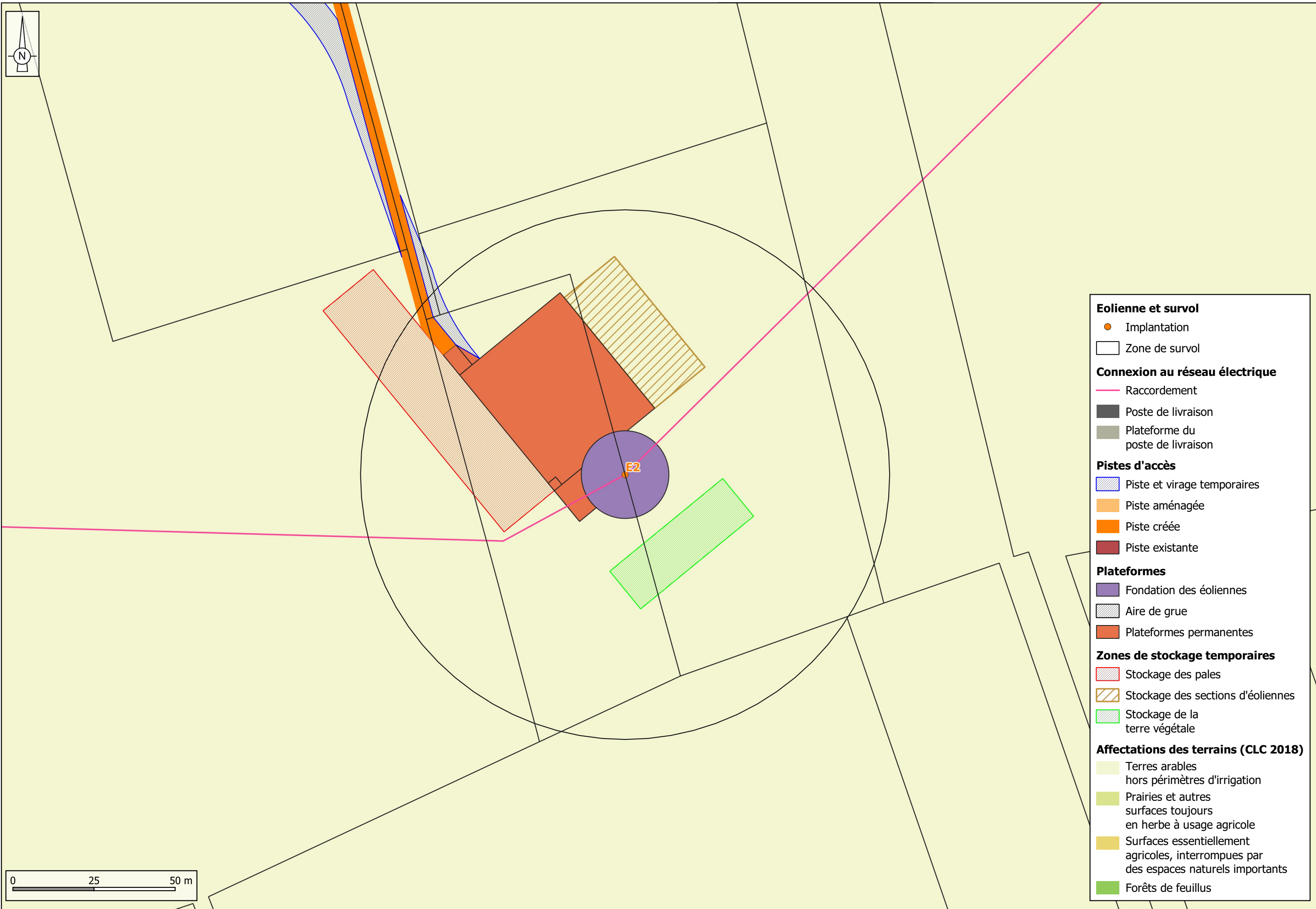
- Terres arables hors périmètres d'irrigation
- Prairies et autres surfaces toujours en herbe à usage agricole
- Surfaces essentiellement agricoles, interrompues par des espaces naturels importants
- Forêts de feuillus



Plan du raccordement entre E1 et E2 (carte 3) - Projet de parc éolien de Marcillac-Lanville



Plan de l'éolienne E2 (carte 4) - Projet de parc éolien de Marcillac-Lanville



Eolienne et survol

- Implantation
- Zone de survol

Connexion au réseau électrique

- Raccordement
- Poste de livraison
- Plateforme du poste de livraison

Pistes d'accès

- ▨ Piste et virage temporaires
- Piste aménagée
- Piste créée
- Piste existante

Plateformes

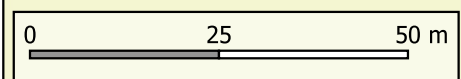
- Fondation des éoliennes
- ▨ Aire de grue
- Plateformes permanentes

Zones de stockage temporaires

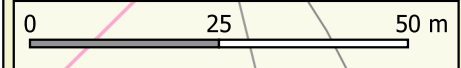
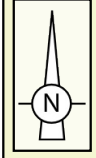
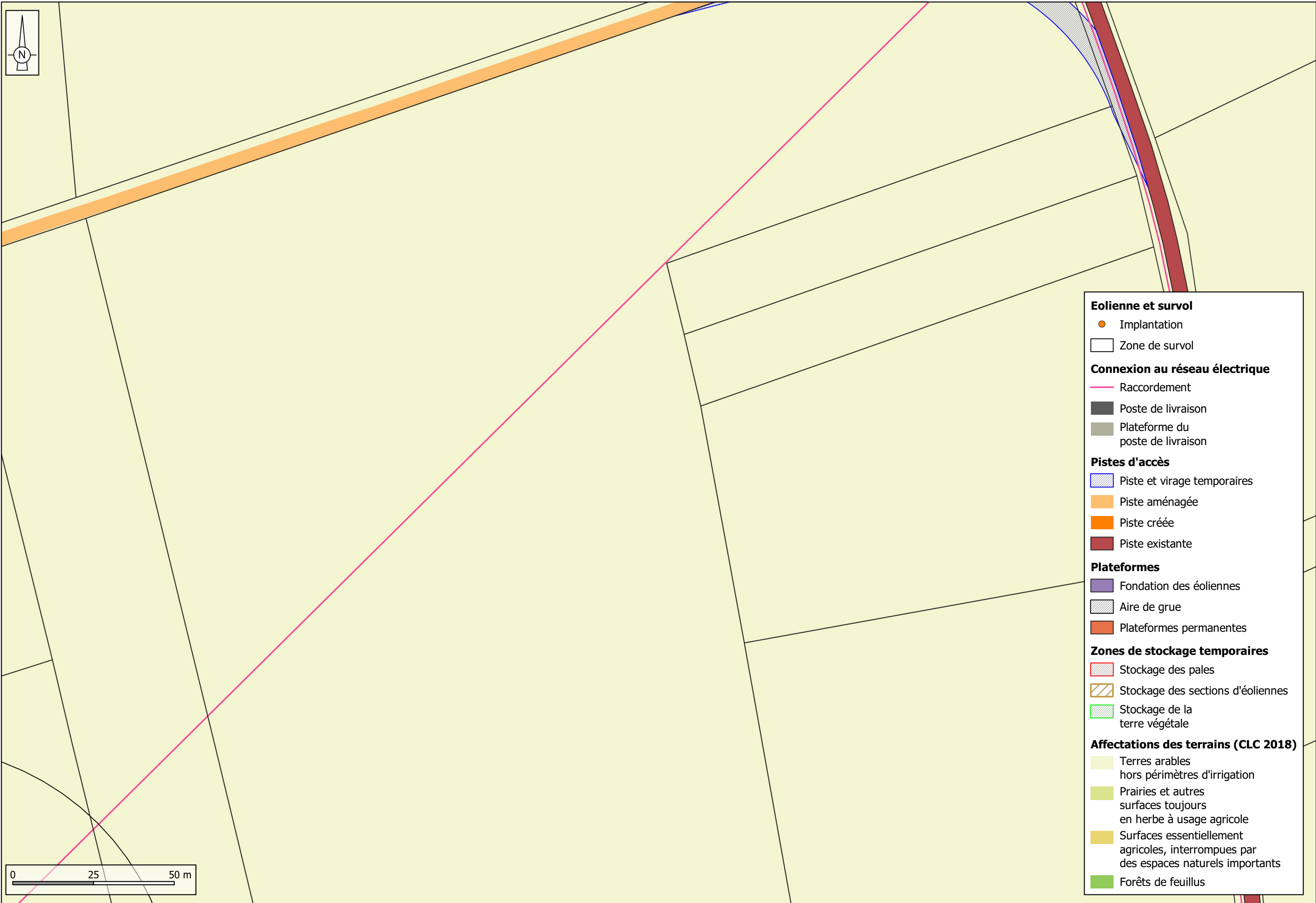
- ▨ Stockage des pales
- ▨ Stockage des sections d'éoliennes
- ▨ Stockage de la terre végétale

Affectations des terrains (CLC 2018)

- Terres arables hors périmètres d'irrigation
- Prairies et autres surfaces toujours en herbe à usage agricole
- Surfaces essentiellement agricoles, interrompues par des espaces naturels importants
- Forêts de feuillus



Plan du raccordement entre E2 et le poste de livraison (carte 5) - Projet de parc éolien de Marcillac-Lanville



Eolienne et survol

- Implantation
- Zone de survol

Connexion au réseau électrique

- Raccordement
- Poste de livraison
- Plateforme du poste de livraison

Pistes d'accès

- ▨ Piste et virage temporaires
- Piste aménagée
- Piste créée
- Piste existante

Plateformes

- Fondation des éoliennes
- ▨ Aire de grue
- Plateformes permanentes

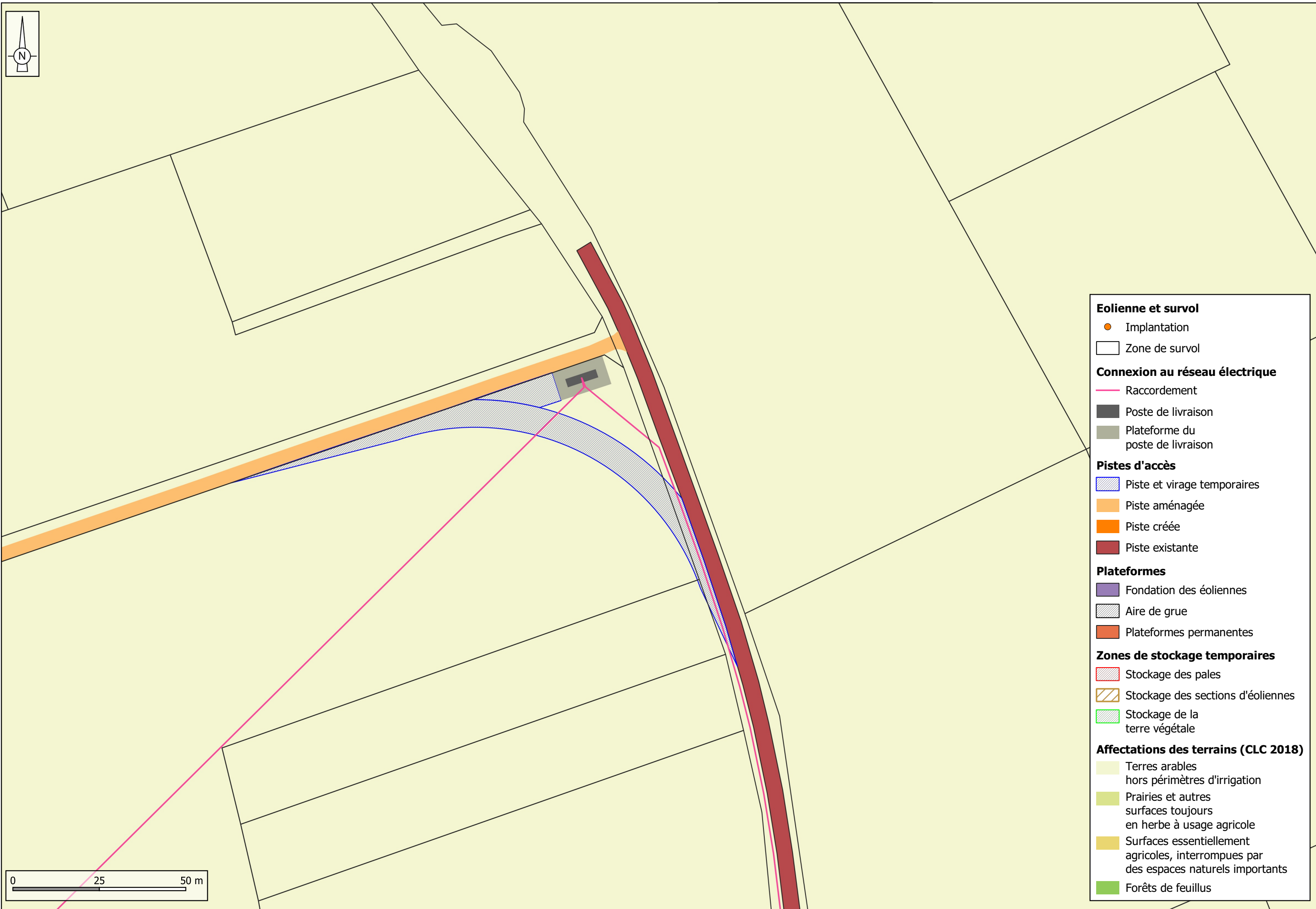
Zones de stockage temporaires

- ▨ Stockage des pales
- ▨ Stockage des sections d'éoliennes
- ▨ Stockage de la terre végétale

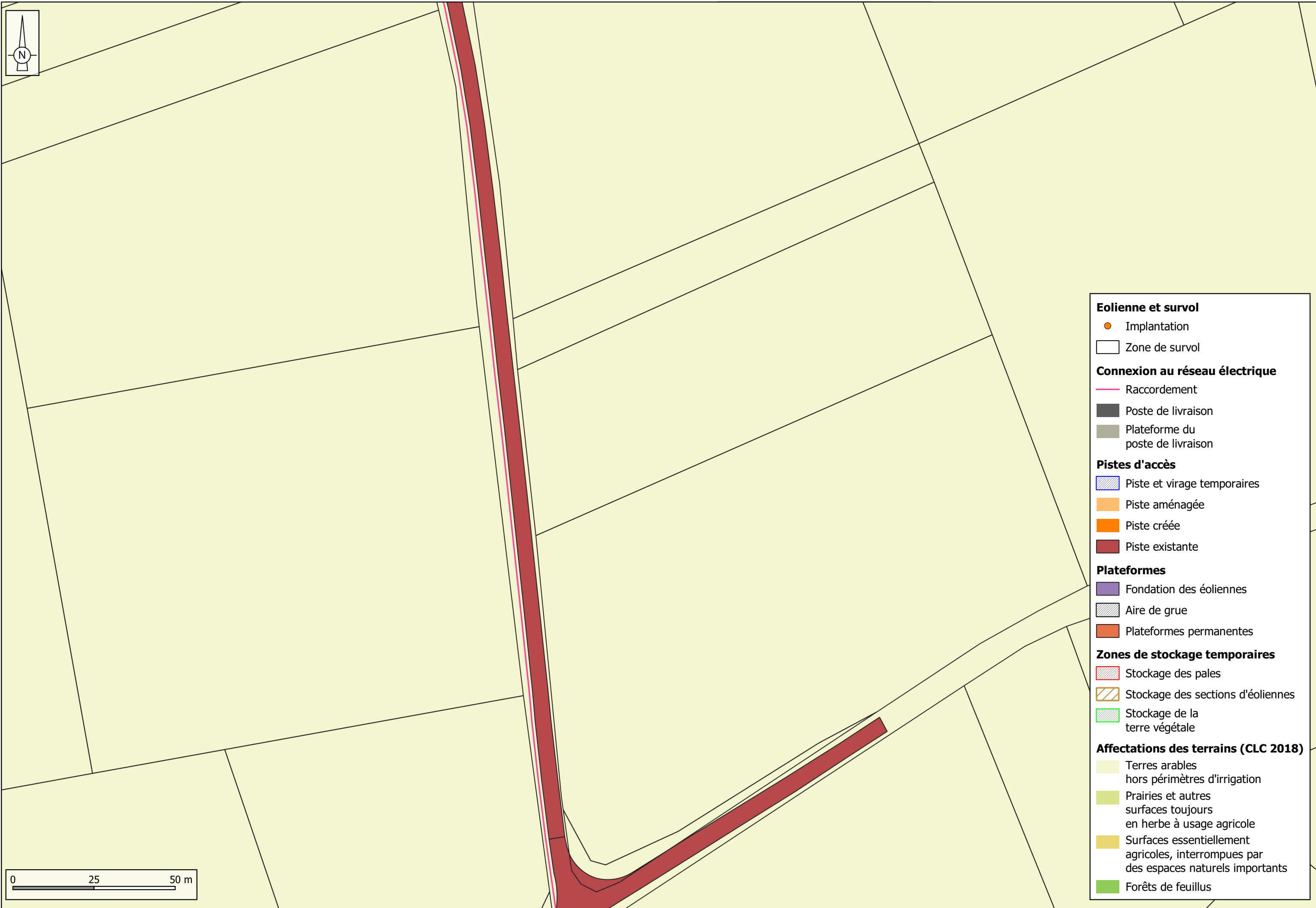
Affectations des terrains (CLC 2018)

- Terres arables hors périmètres d'irrigation
- Prairies et autres surfaces toujours en herbe à usage agricole
- Surfaces essentiellement agricoles, interrompues par des espaces naturels importants
- Forêts de feuillus

Plan du poste de livraison (carte 6) - Projet de parc éolien de Marcillac-Lanville



Plan du raccordement entre le poste de livraison et l'éolienne E3 (partie 1, carte 7) - Projet de parc éolien de Marcillac-Lanville



Eolienne et survol

- Implantation
- Zone de survol

Connexion au réseau électrique

- Raccordement
- Poste de livraison
- Plateforme du poste de livraison

Pistes d'accès

- ▨ Piste et virage temporaires
- Piste aménagée
- Piste créée
- Piste existante

Plateformes

- Fondation des éoliennes
- ▨ Aire de grue
- Plateformes permanentes

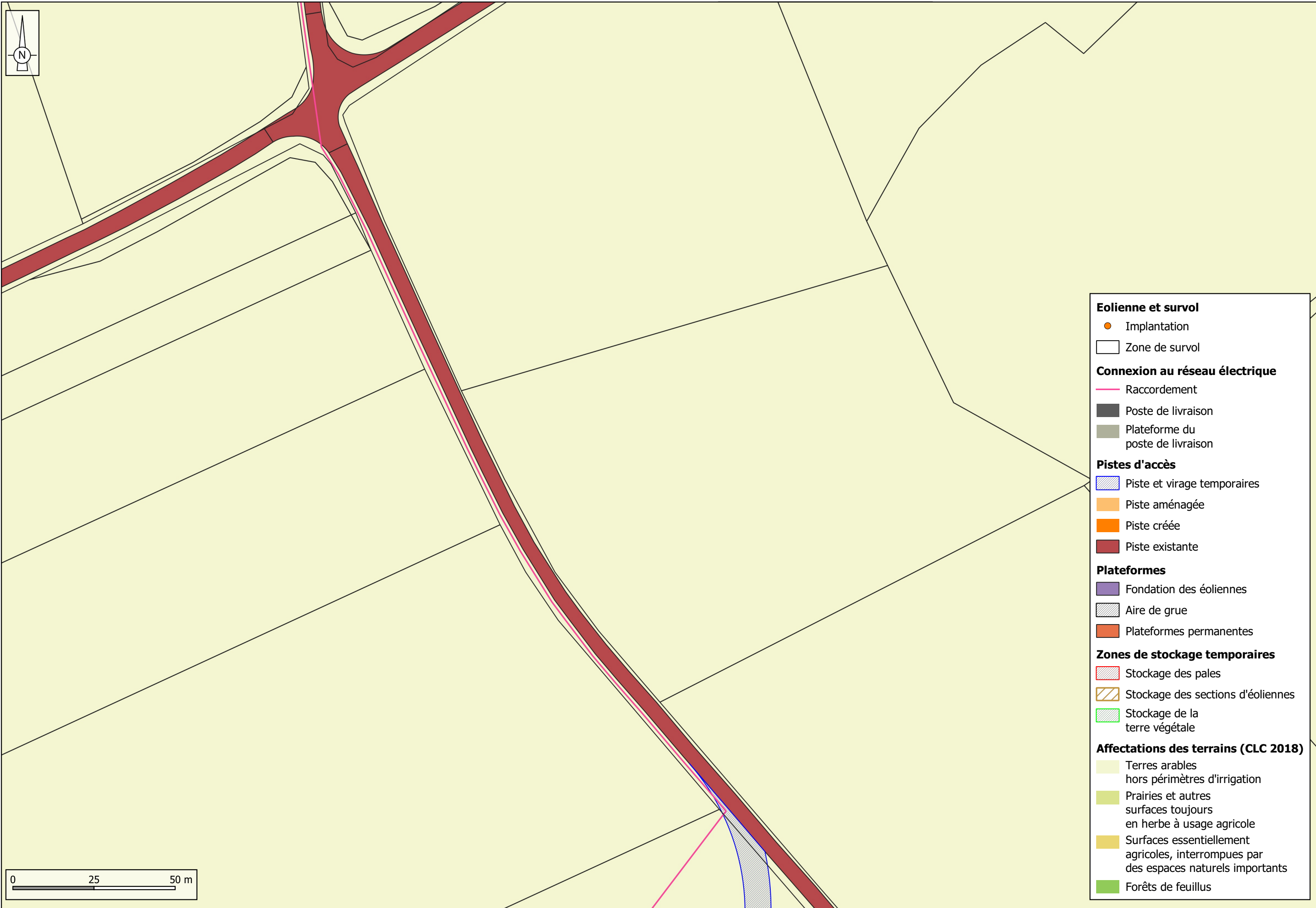
Zones de stockage temporaires

- ▨ Stockage des pales
- ▨ Stockage des sections d'éoliennes
- ▨ Stockage de la terre végétale

Affectations des terrains (CLC 2018)

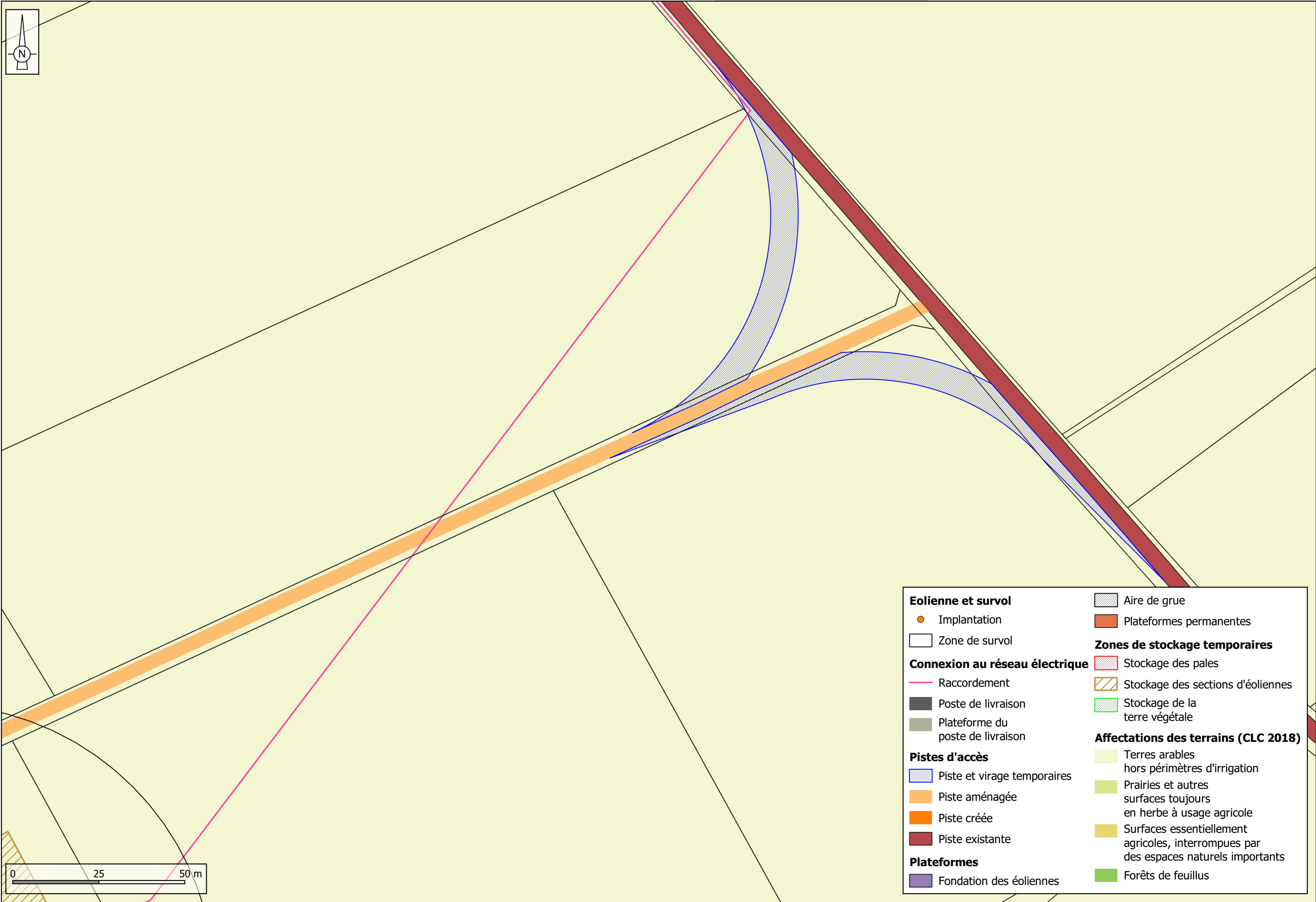
- Terres arables hors périmètres d'irrigation
- Prairies et autres surfaces toujours en herbe à usage agricole
- Surfaces essentiellement agricoles, interrompues par des espaces naturels importants
- Forêts de feuillus

Plan du raccordement entre le poste de livraison et l'éolienne E3 (partie 2, carte 8) - Projet de parc éolien de Marcillac-Lanville



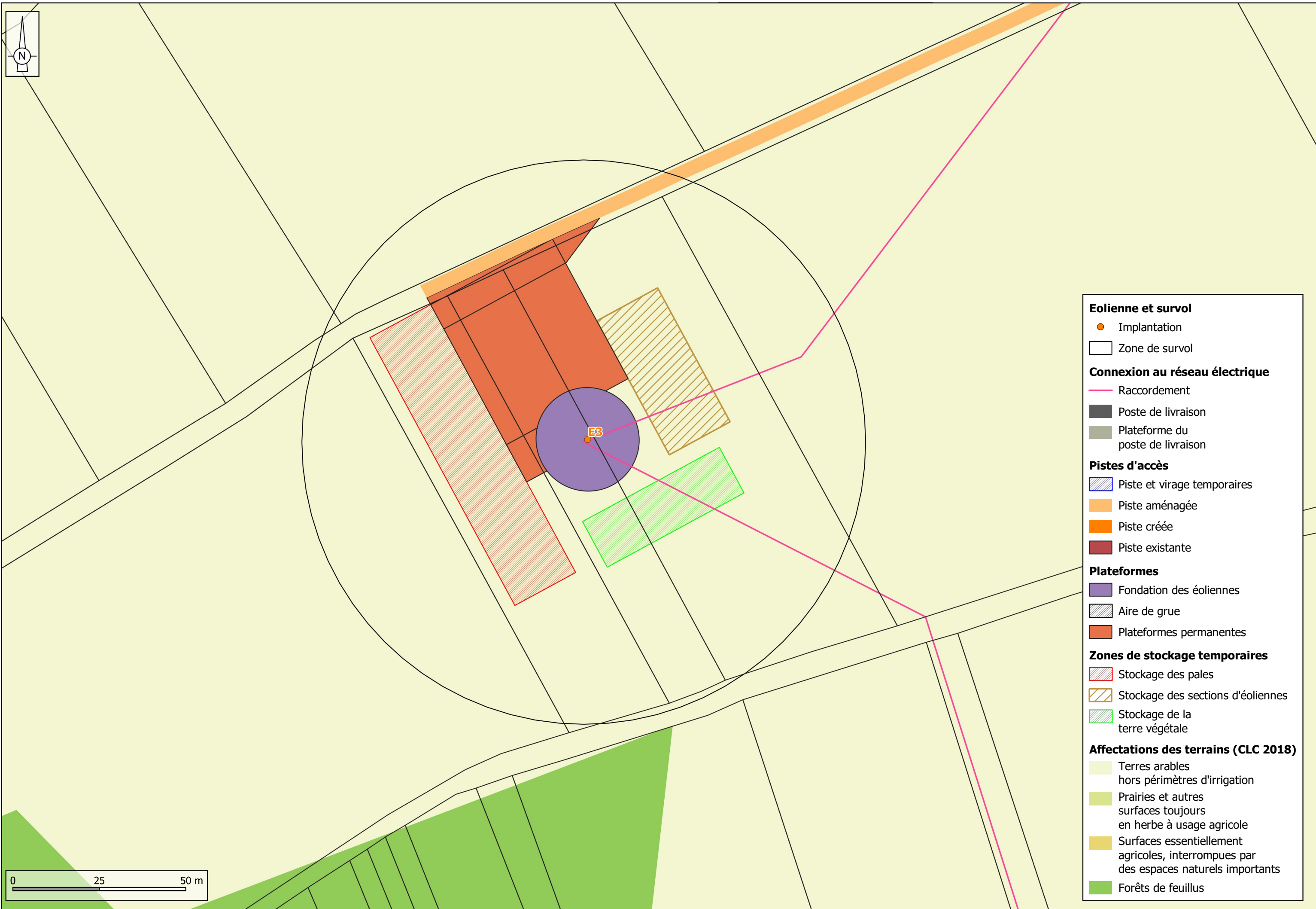
- Eolienne et survol**
 - Implantation
 - Zone de survol
- Connexion au réseau électrique**
 - Raccordement
 - Poste de livraison
 - Plateforme du poste de livraison
- Pistes d'accès**
 - ▨ Piste et virage temporaires
 - Piste aménagée
 - Piste créée
 - Piste existante
- Plateformes**
 - Fondation des éoliennes
 - ▨ Aire de grue
 - Plateformes permanentes
- Zones de stockage temporaires**
 - ▨ Stockage des pales
 - ▨ Stockage des sections d'éoliennes
 - ▨ Stockage de la terre végétale
- Affectations des terrains (CLC 2018)**
 - Terres arables hors périmètres d'irrigation
 - Prairies et autres surfaces toujours en herbe à usage agricole
 - Surfaces essentiellement agricoles, interrompues par des espaces naturels importants
 - Forêts de feuillus

Plan du raccordement entre le poste de livraison et l'éolienne E3 et des aménagements pour accéder à E3 (carte 9) - Projet de parc éolien de Marcillac-



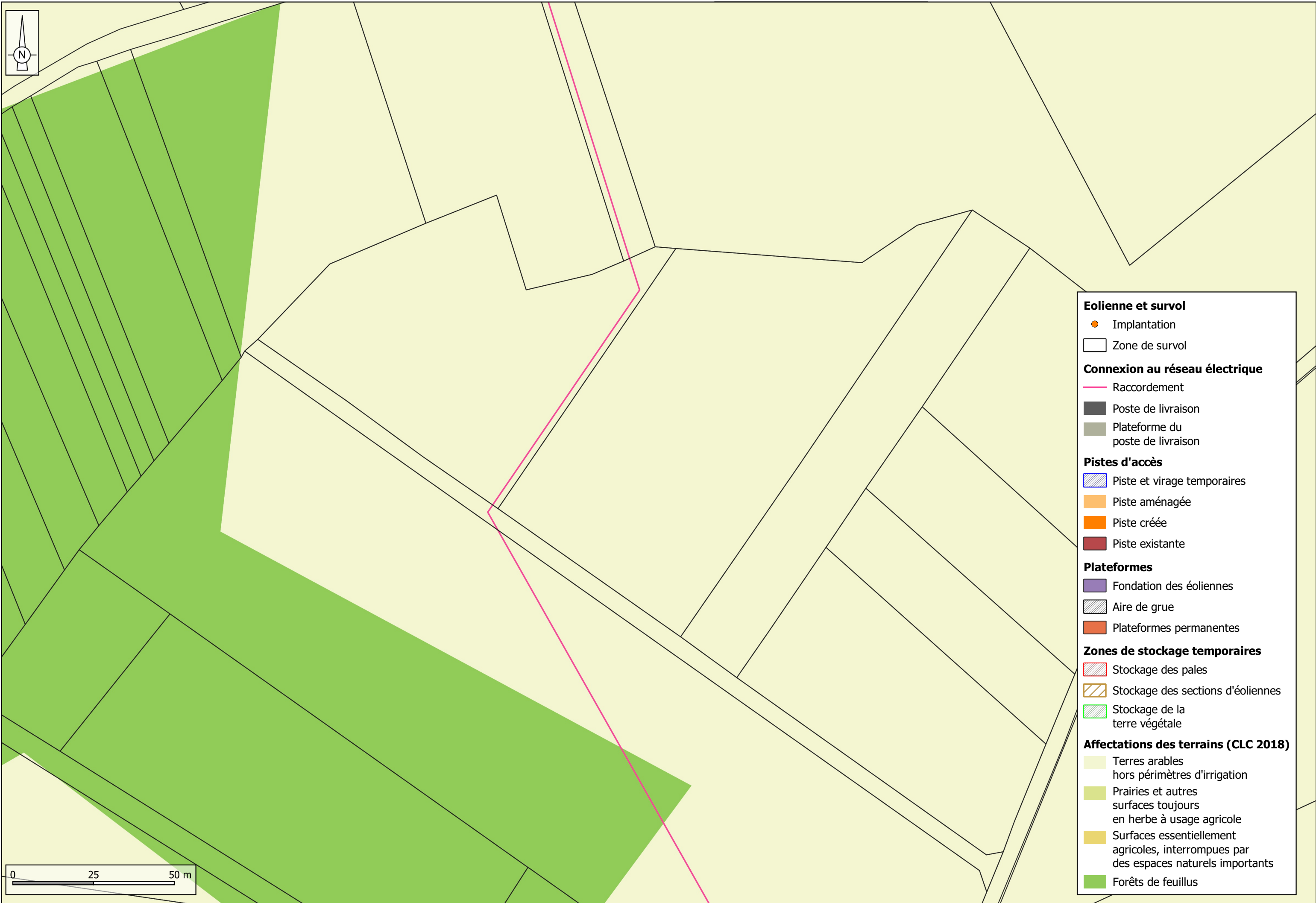
| | |
|---------------------------------------|--|
| Eolienne et survol | Aire de grue |
| Implantation | Plateformes permanentes |
| Zone de survol | Zones de stockage temporaires |
| Connexion au réseau électrique | Stockage des pales |
| Raccordement | Stockage des sections d'éoliennes |
| Poste de livraison | Stockage de la terre végétale |
| Plateforme du poste de livraison | Affectations des terrains (CLC 2018) |
| Pistes d'accès | Terres arables hors périmètres d'irrigation |
| Piste et virage temporaires | Prairies et autres surfaces toujours en herbe à usage agricole |
| Piste aménagée | Surfaces essentiellement agricoles, interrompues par des espaces naturels importants |
| Piste créée | Forêts de feuillus |
| Piste existante | |
| Plateformes | |
| Fondation des éoliennes | |

Plan de l'éolienne E3 (carte 10) - Projet de parc éolien de Marcillac-Lanville

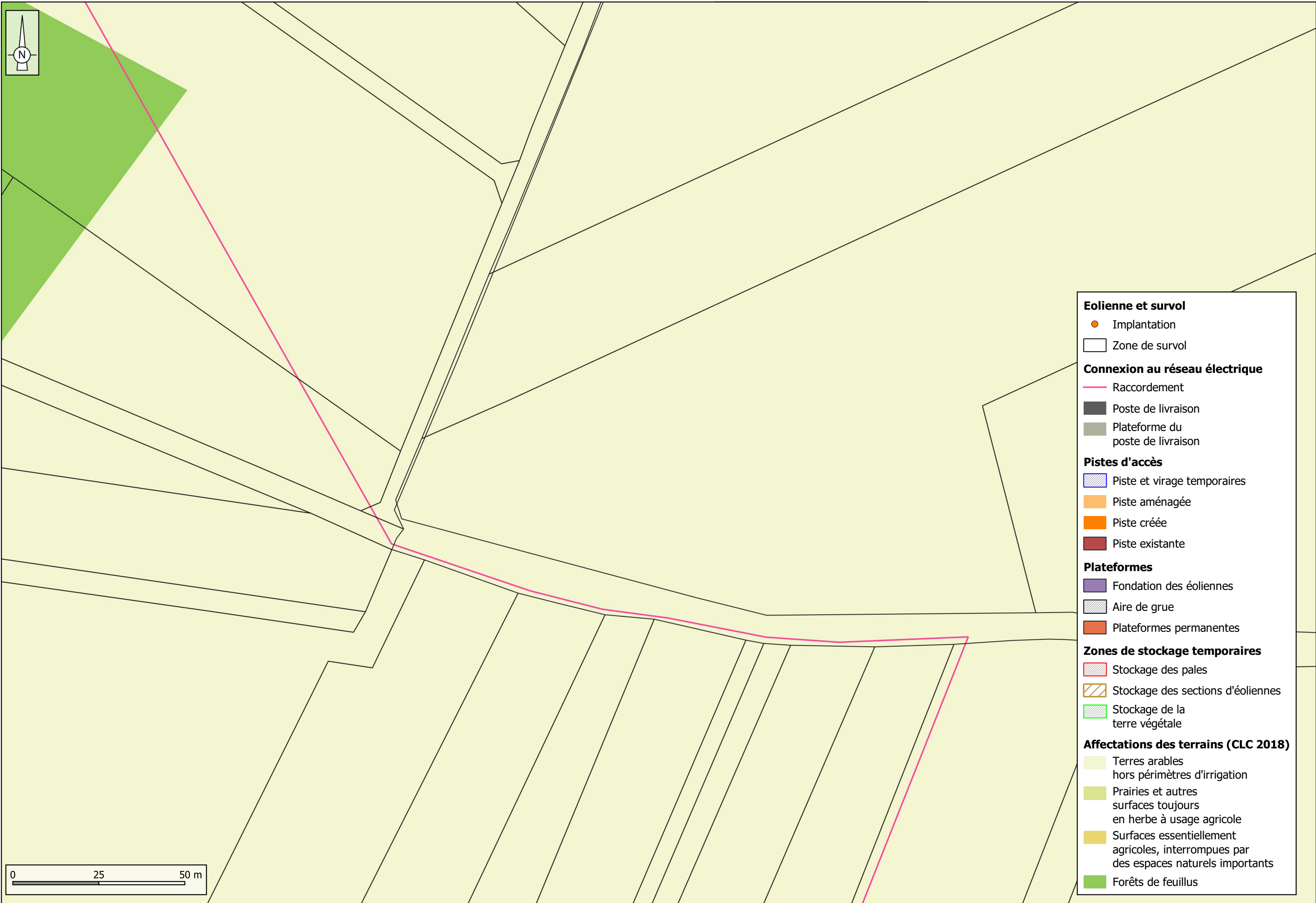


- Eolienne et survol**
 - Implantation
 - Zone de survol
- Connexion au réseau électrique**
 - Raccordement
 - Poste de livraison
 - Plateforme du poste de livraison
- Pistes d'accès**
 - ▨ Piste et virage temporaires
 - Piste aménagée
 - Piste créée
 - Piste existante
- Plateformes**
 - Fondation des éoliennes
 - ▨ Aire de grue
 - Plateformes permanentes
- Zones de stockage temporaires**
 - ▨ Stockage des pales
 - ▨ Stockage des sections d'éoliennes
 - ▨ Stockage de la terre végétale
- Affectations des terrains (CLC 2018)**
 - Terres arables hors périmètres d'irrigation
 - Prairies et autres surfaces toujours en herbe à usage agricole
 - Surfaces essentiellement agricoles, interrompues par des espaces naturels importants
 - Forêts de feuillus

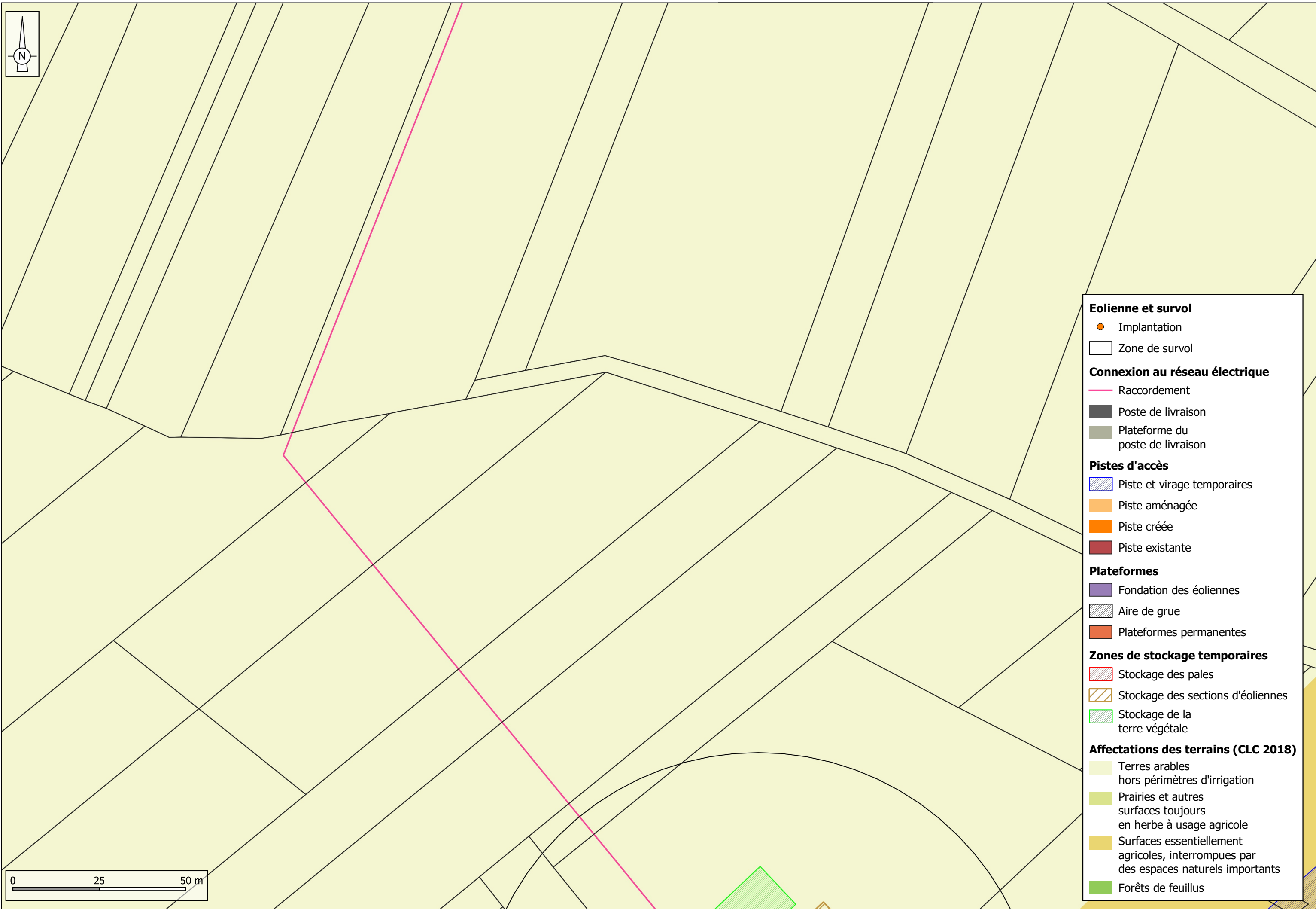
Plan du raccordement entre E3 et E4 (partie 1, carte 11) - Projet de parc éolien de Marcillac-Lanville



Plan du raccordement entre E3 et E4 (partie 2, carte 12) - Projet de parc éolien de Marcillac-Lanville

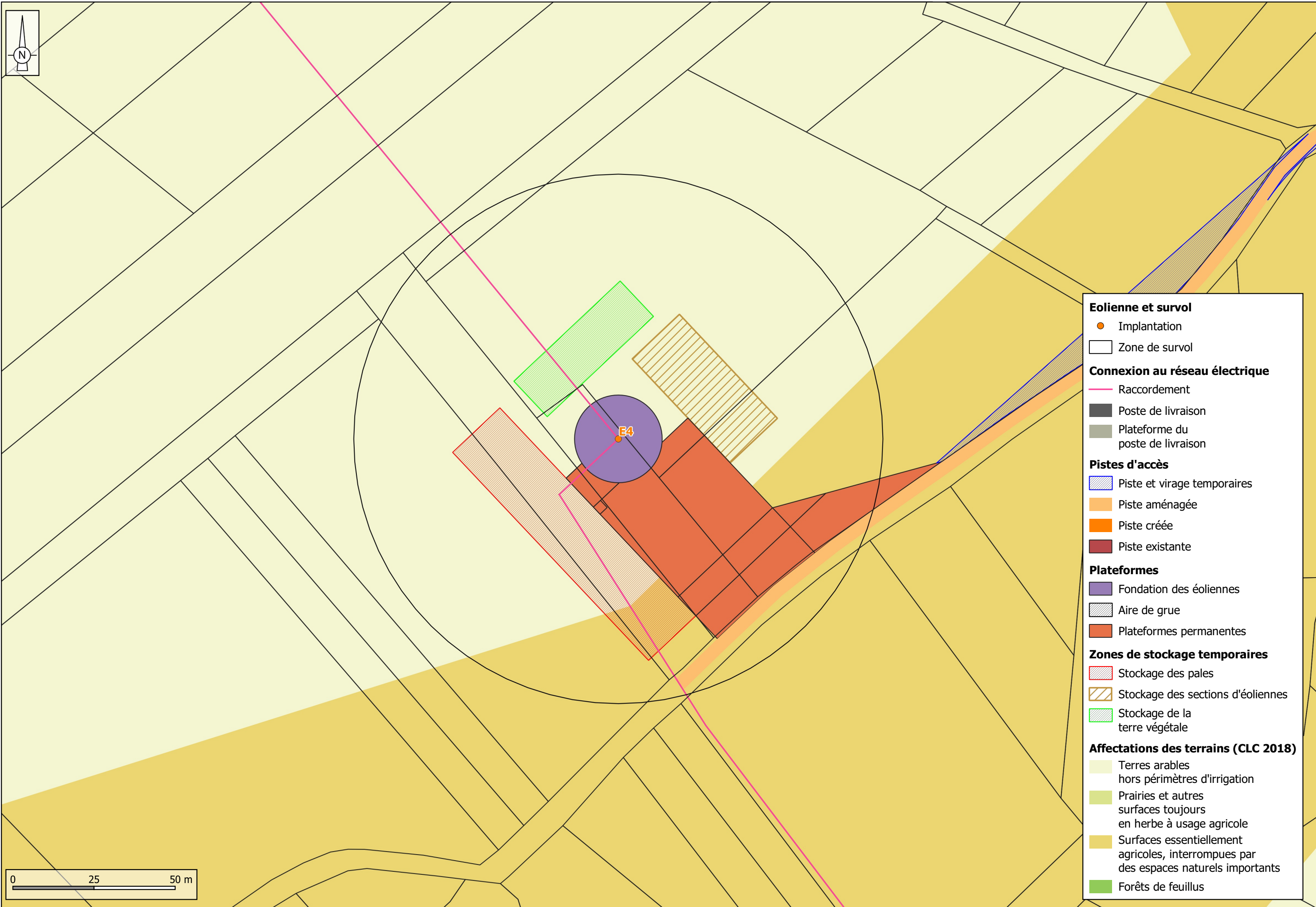


Plan du raccordement entre E3 et E4 (partie 3, carte 13) - Projet de parc éolien de Marcillac-Lanville



- Eolienne et survol**
 - Implantation
 - Zone de survol
- Connexion au réseau électrique**
 - Raccordement
 - Poste de livraison
 - Plateforme du poste de livraison
- Pistes d'accès**
 - ▨ Piste et virage temporaires
 - Piste aménagée
 - Piste créée
 - Piste existante
- Plateformes**
 - Fondation des éoliennes
 - ▨ Aire de grue
 - Plateformes permanentes
- Zones de stockage temporaire**
 - ▨ Stockage des pales
 - ▨ Stockage des sections d'éoliennes
 - ▨ Stockage de la terre végétale
- Affectations des terrains (CLC 2018)**
 - Terres arables hors périmètres d'irrigation
 - Prairies et autres surfaces toujours en herbe à usage agricole
 - Surfaces essentiellement agricoles, interrompues par des espaces naturels importants
 - Forêts de feuillus

Plan de l'éolienne E4 (carte 14) - Projet de parc éolien de Marcillac-Lanville



Eolienne et survol

- Implantation
- Zone de survol

Connexion au réseau électrique

- Raccordement
- Poste de livraison
- Plateforme du poste de livraison

Pistes d'accès

- ▨ Piste et virage temporaires
- Piste aménagée
- Piste créée
- Piste existante

Plateformes

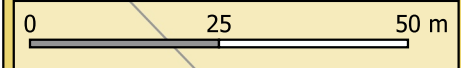
- Fondation des éoliennes
- ▨ Aire de grue
- Plateformes permanentes

Zones de stockage temporaires

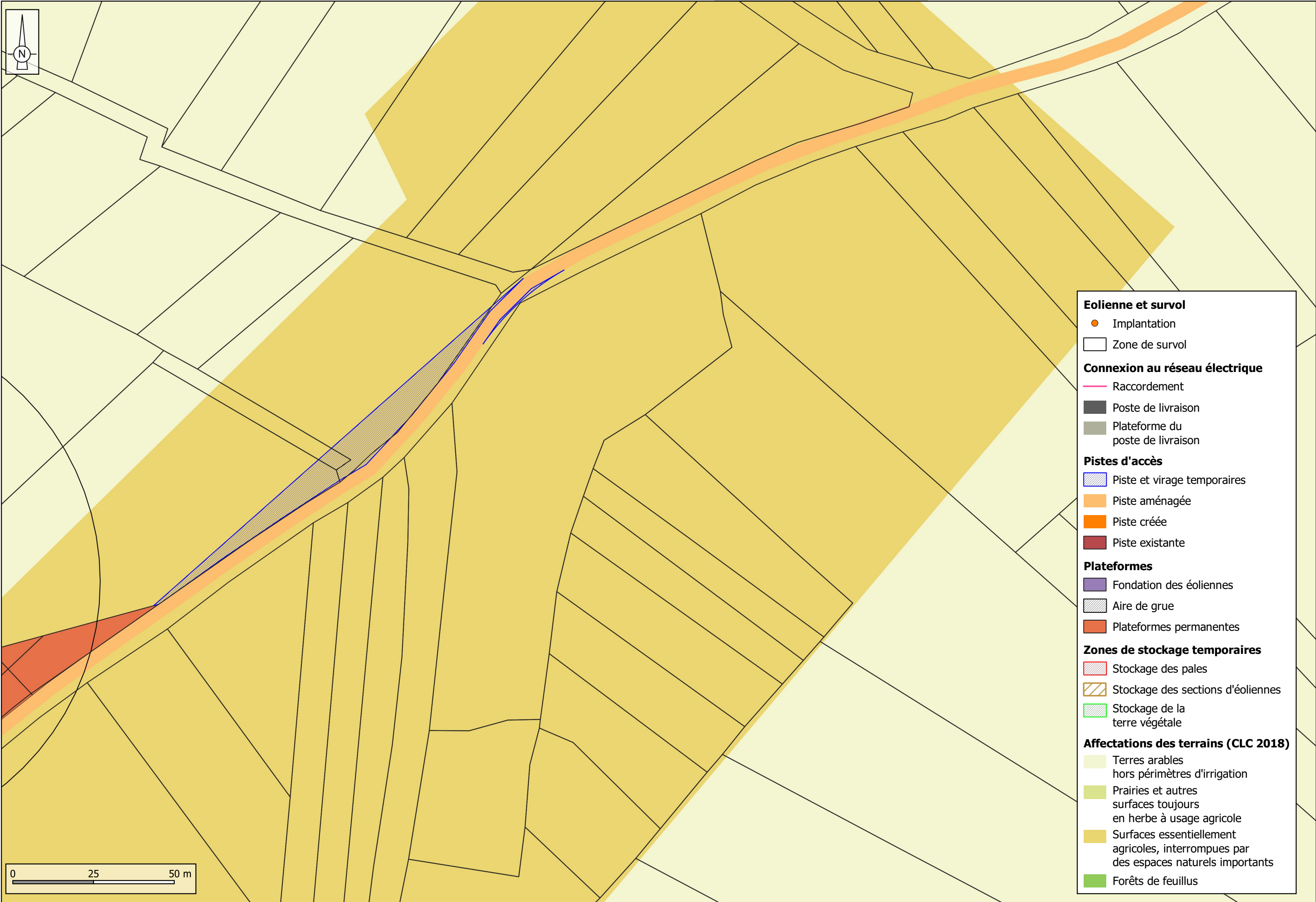
- ▨ Stockage des pales
- ▨ Stockage des sections d'éoliennes
- ▨ Stockage de la terre végétale

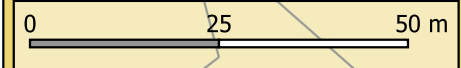
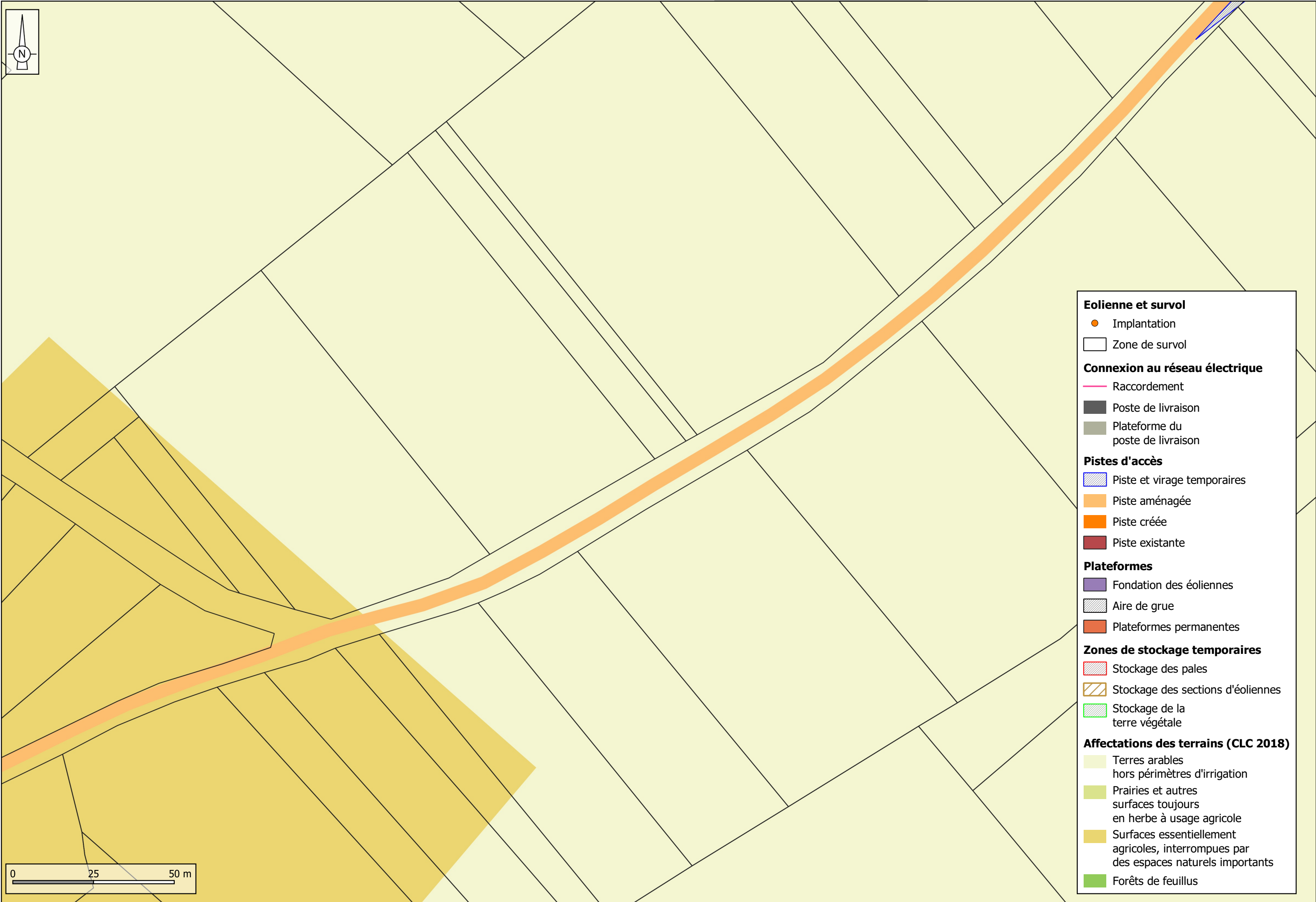
Affectations des terrains (CLC 2018)

- Terres arables hors périmètres d'irrigation
- Prairies et autres surfaces toujours en herbe à usage agricole
- Surfaces essentiellement agricoles, interrompues par des espaces naturels importants
- Forêts de feuillus

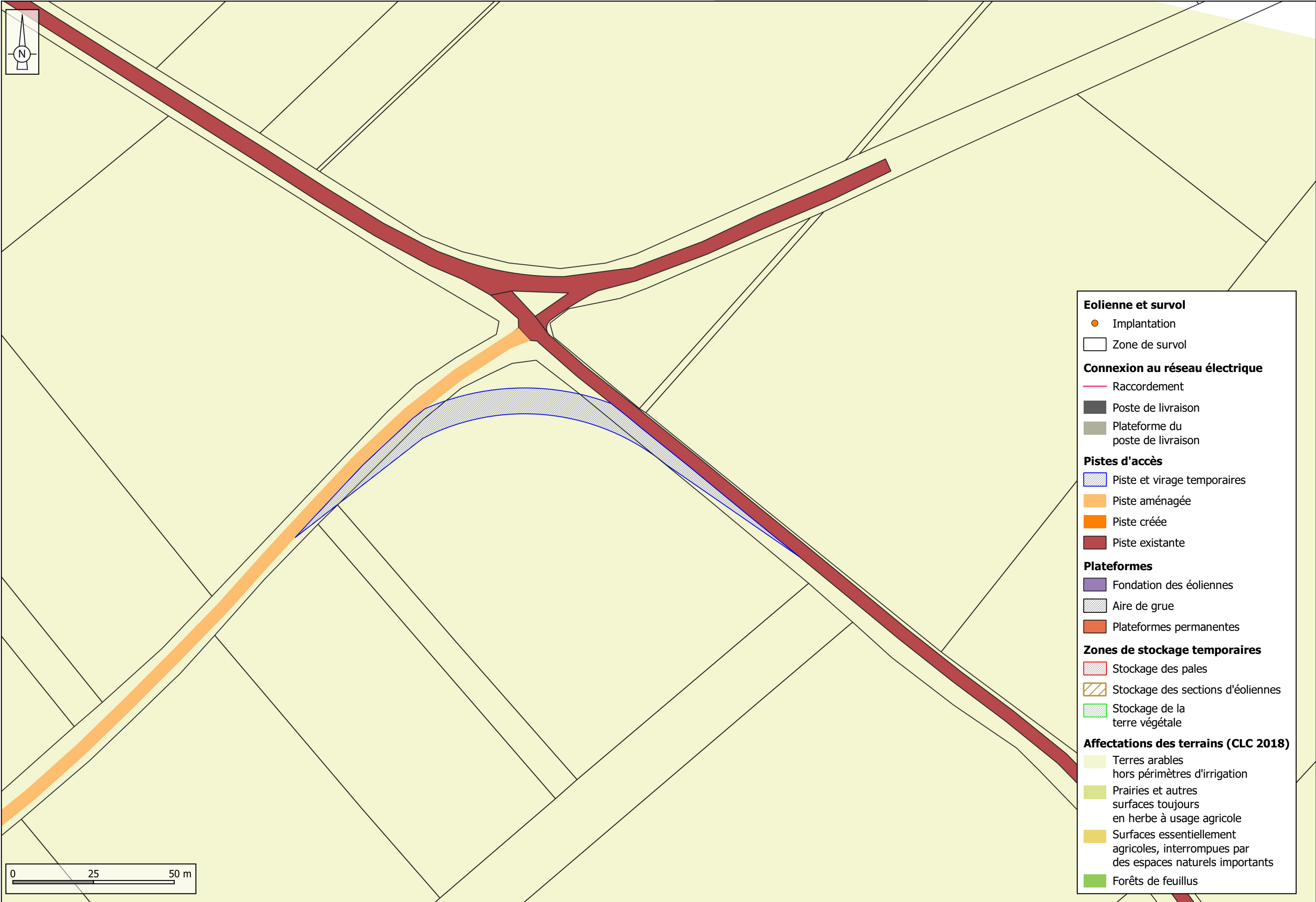


Plan des aménagements pour accéder à E4 (carte 15) - Projet de parc éolien de Marcillac-Lanville

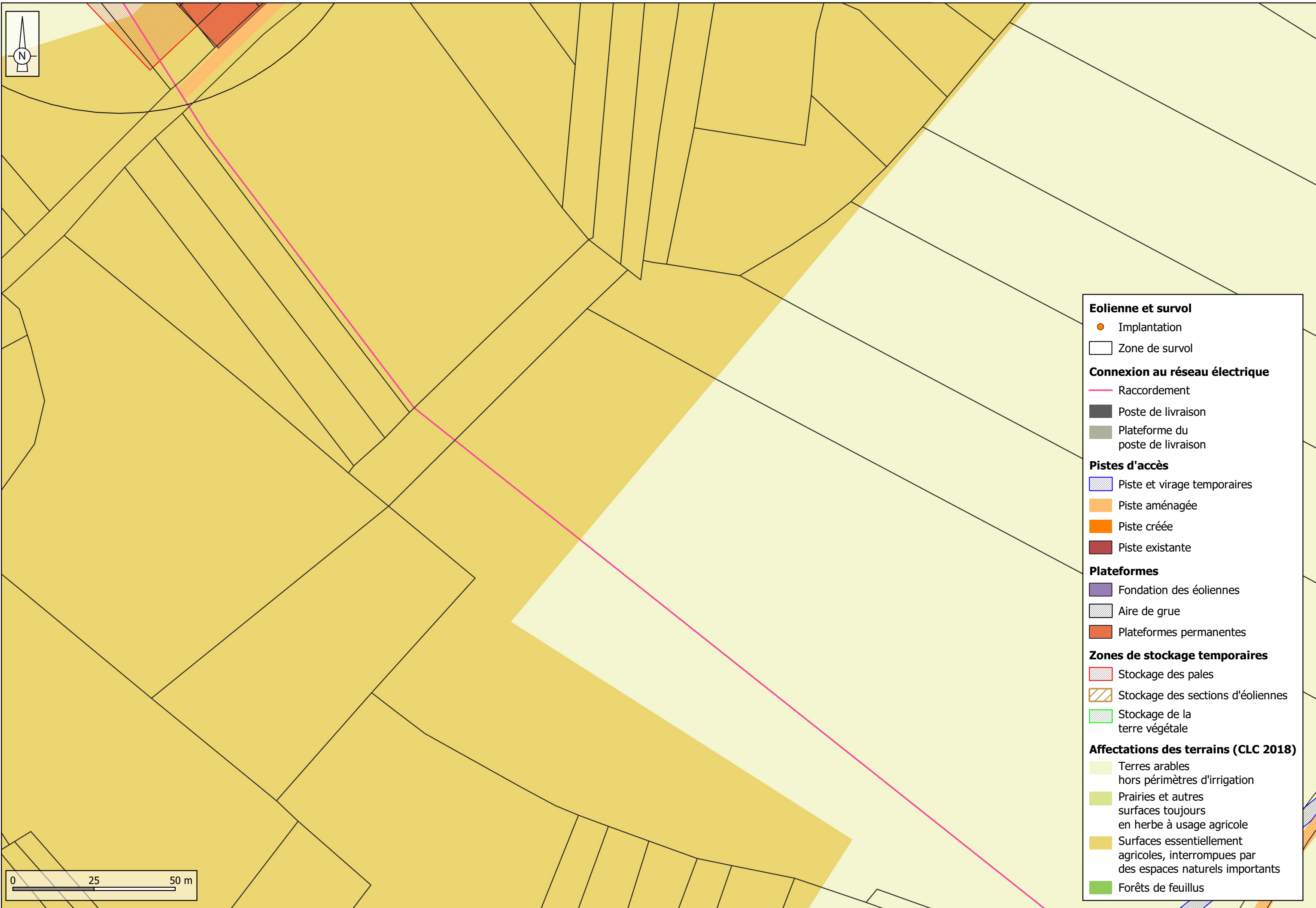




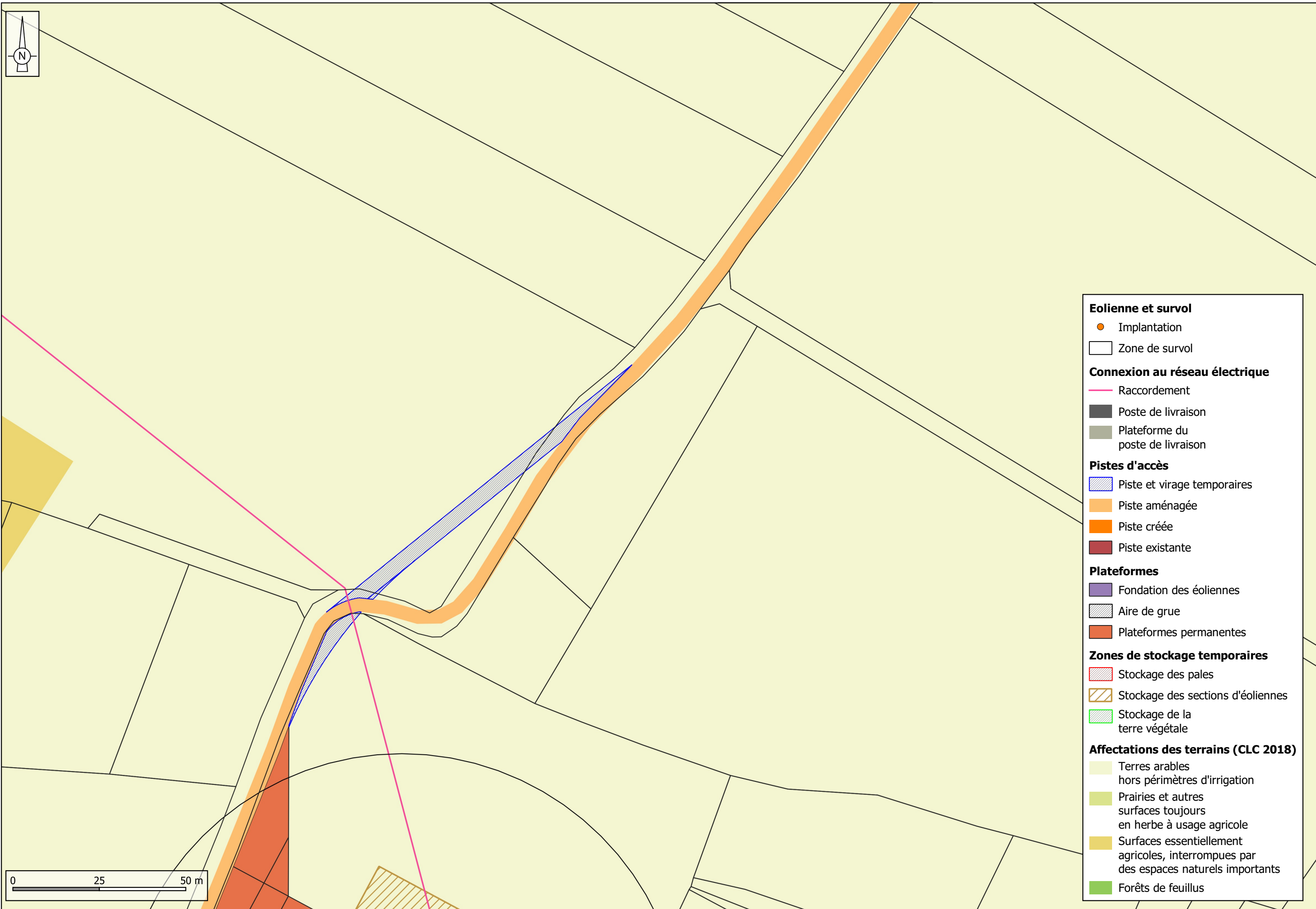
Plan des aménagements pour accéder à E4 (carte 17) - Projet de parc éolien de Marcillac-Lanville



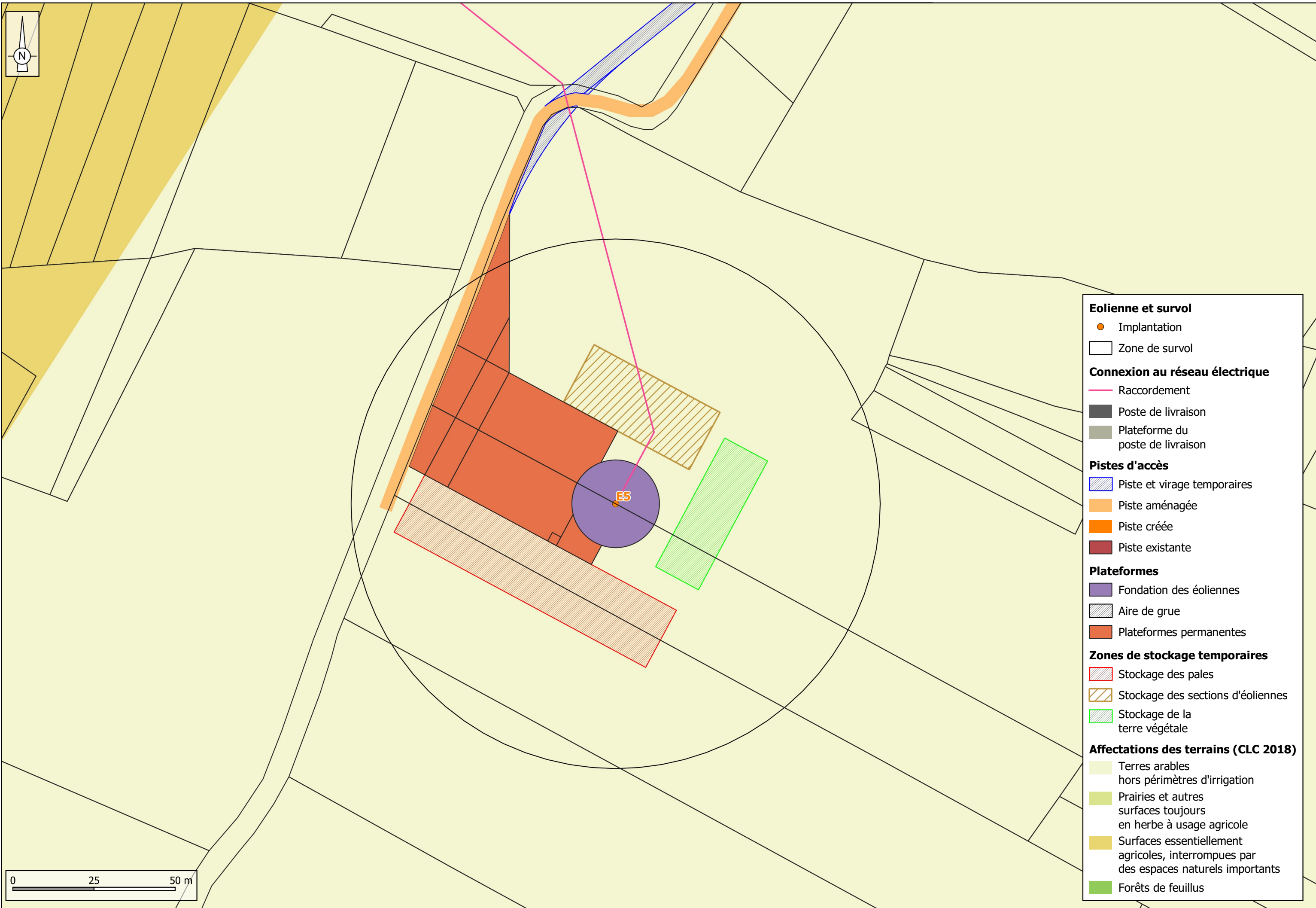
Plan du raccordement entre E4 et E5 (carte 18) - Projet de parc éolien de Marcillac-Lanville



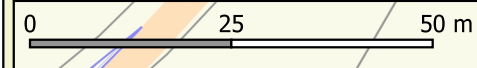
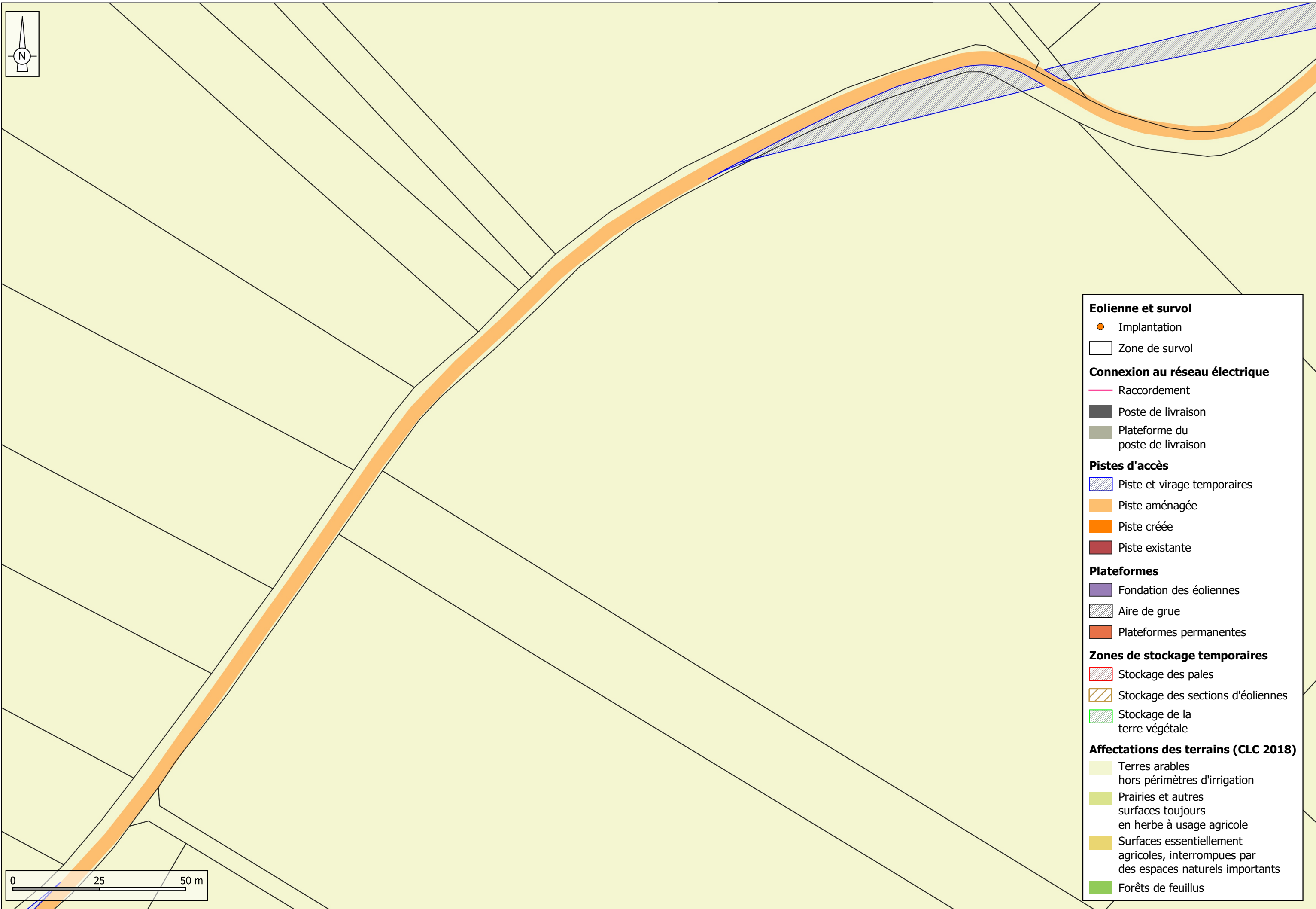
Plan du raccordement entre E4 et E5 et des aménagements pour accéder à E5 (carte 19) - Projet de parc éolien de Marcillac-Lanville



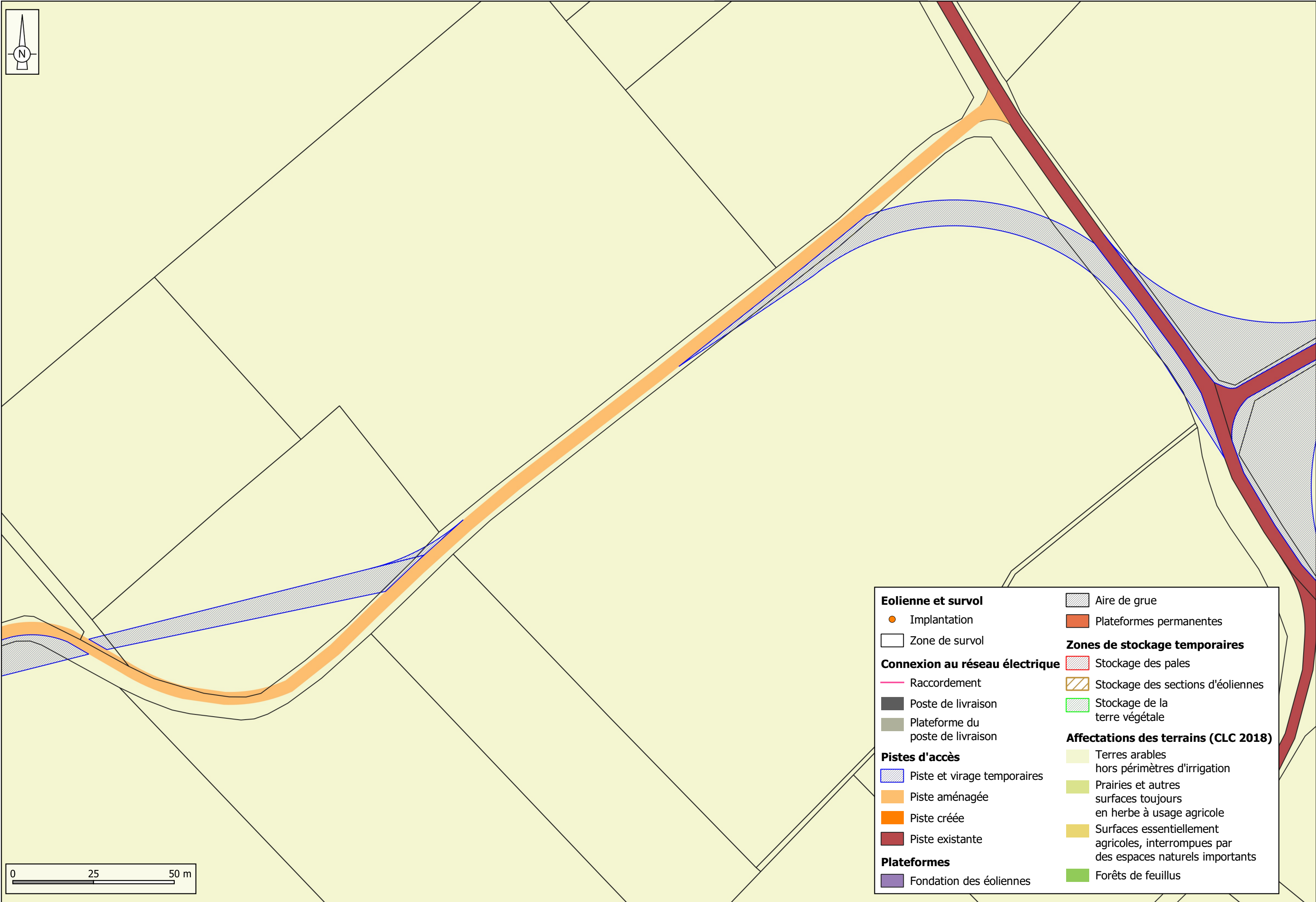
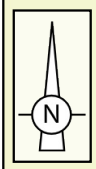
Plan de l'éolienne E5 (carte 20) - Projet de parc éolien de Marcillac-Lanville



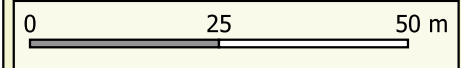
Plan des aménagements pour accéder à E5 (carte 21) - Projet de parc éolien de Marcillac-Lanville



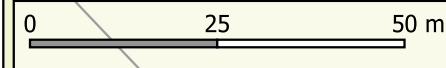
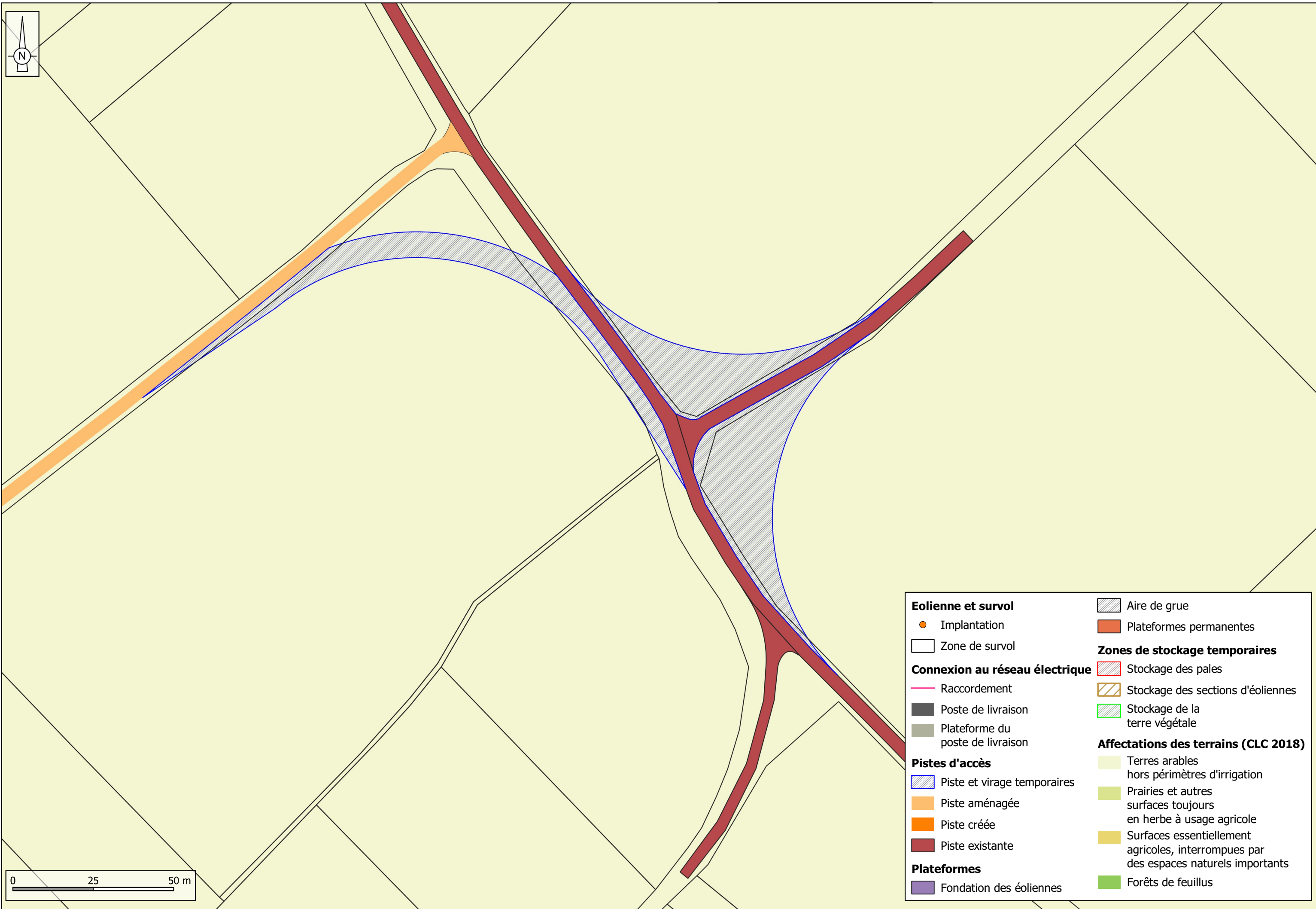
Plan des aménagements pour accéder à E5 (carte 22) - Projet de parc éolien de Marcillac-Lanville



| | |
|---------------------------------------|--|
| Eolienne et survol | Aire de grue |
| Implantation | Plateformes permanentes |
| Zone de survol | Zones de stockage temporaires |
| Connexion au réseau électrique | Stockage des pales |
| Raccordement | Stockage des sections d'éoliennes |
| Poste de livraison | Stockage de la terre végétale |
| Plateforme du poste de livraison | Affectations des terrains (CLC 2018) |
| Pistes d'accès | Terres arables hors périmètres d'irrigation |
| Piste et virage temporaires | Prairies et autres surfaces toujours en herbe à usage agricole |
| Piste aménagée | Surfaces essentiellement agricoles, interrompues par des espaces naturels importants |
| Piste créée | Forêts de feuillus |
| Piste existante | |
| Plateformes | |
| Fondation des éoliennes | |

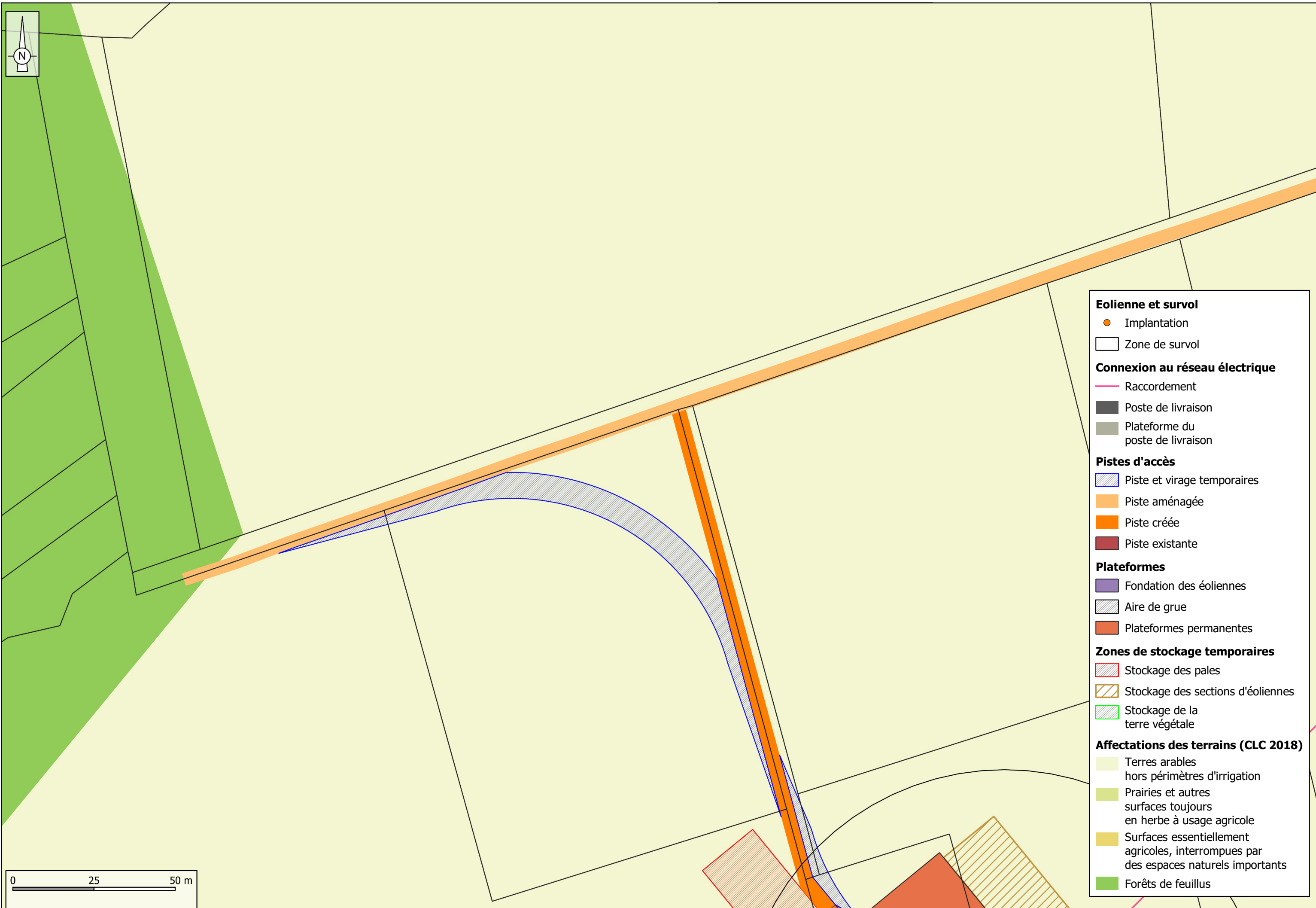


Plan des aménagements pour accéder à E5 (carte 23) - Projet de parc éolien de Marcillac-Lanville

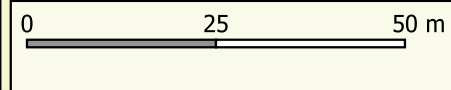
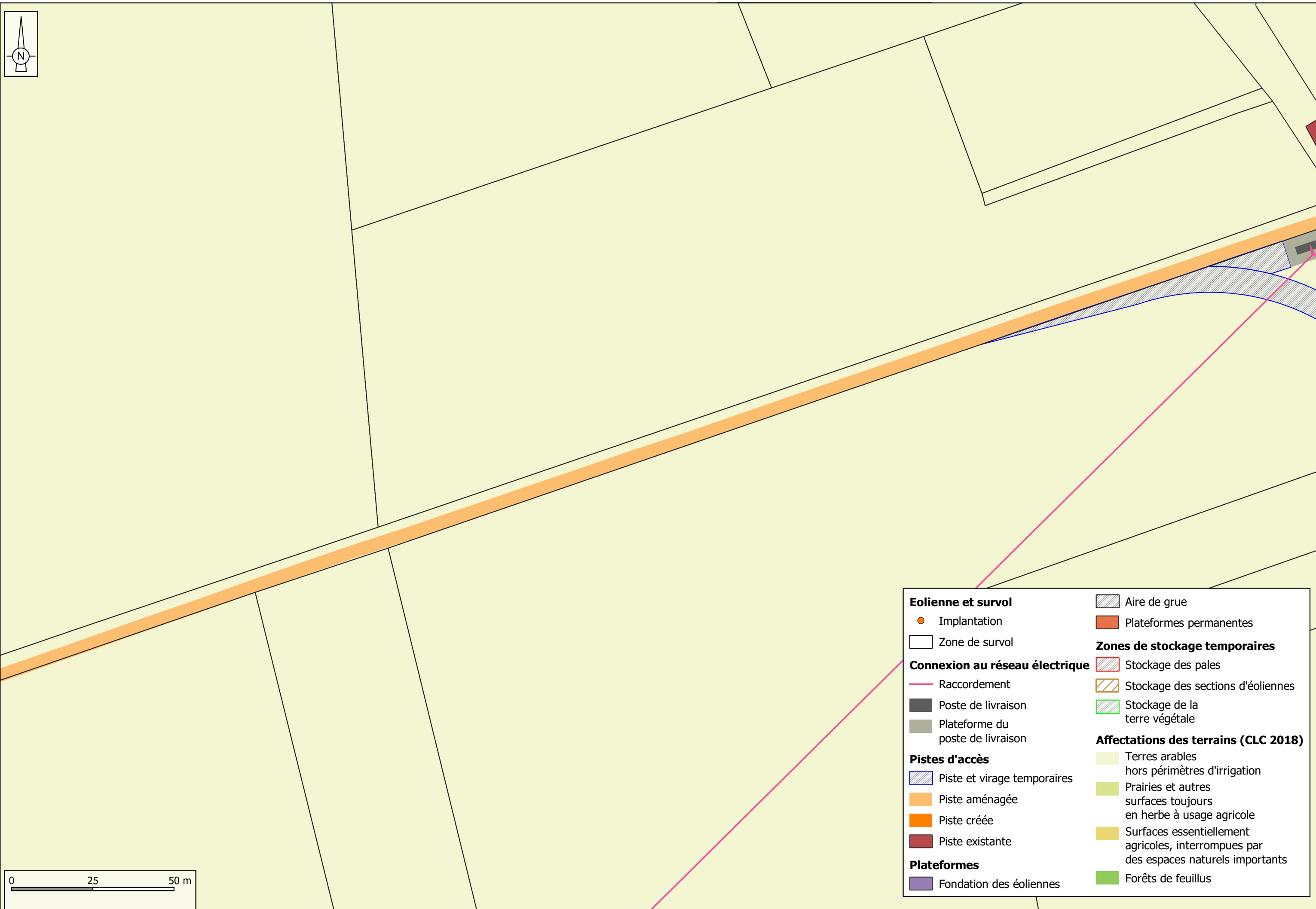
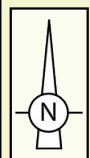


| | | |
|---------------------------------------|----------------------------------|--|
| Eolienne et survol | | Aire de grue |
| Implantation | Plateformes permanentes | Zones de stockage temporaires |
| Zone de survol | Stockage des pales | Stockage des sections d'éoliennes |
| Connexion au réseau électrique | | Stockage de la terre végétale |
| Raccordement | Poste de livraison | Affectations des terrains (CLC 2018) |
| Poste de livraison | Plateforme du poste de livraison | Terres arables hors périmètres d'irrigation |
| Pistes d'accès | | Prairies et autres surfaces toujours en herbe à usage agricole |
| Piste et virage temporaires | Piste créée | Surfaces essentiellement agricoles, interrompues par des espaces naturels importants |
| Piste aménagée | Piste existante | Forêts de feuillus |
| Fondation des éoliennes | | |

Plan des aménagements pour accéder à E2 (carte 24) - Projet de parc éolien de Marcillac-Lanville



Plan des aménagements pour accéder à E2 (carte 25) - Projet de parc éolien de Marcillac-Lanville



| | | |
|---------------------------------------|--|--|
| Eolienne et survol | | Aire de grue |
| Implantation | Zone de survol | Plateformes permanentes |
| Connexion au réseau électrique | | Zones de stockage temporaires |
| Raccordement | Poste de livraison | Stockage des pales |
| Plateforme du poste de livraison | Stockage des sections d'éoliennes | Stockage de la terre végétale |
| Pistes d'accès | | Affectations des terrains (CLC 2018) |
| Piste et virage temporaires | Terres arables hors périmètres d'irrigation | Prairies et autres surfaces toujours en herbe à usage agricole |
| Piste aménagée | Surfaces essentiellement agricoles, interrompues par des espaces naturels importants | Forêts de feuillus |
| Piste créée | Fondation des éoliennes | |
| Piste existante | | |