

18.40

22.60

18.50

22.50

18.60

22.40

18.70

22.20

18.80

22.10

18.90

22.00

19.00

21.80

19.10

21.70

19.20

21.60

21.10

21.30

21.00

21.50

21.20

21.40

21.70

21.90








22.20

22.30

22.50

22.70

**LÉGENDE**

-  Limite de la zone inondable pour la crue de référence
-  Limite de la zone des hauteurs d'eau de plus de 1 m
-  Zone bleue
-  Zone rouge
-  Cote de référence (en MNGF)
-  Limite d'application de la cote de référence
-  Zone d'application de prescriptions dérogatoires

PRÉFÈTE  
DE LA  
CHARENTE  
*Liberté  
Égalité  
Fraternité*

DIRECTION DÉPARTEMENTALE DES  
TERRITOIRES DE LA CHARENTE  
SERVICE EAU, ENVIRONNEMENT ET RISQUES



Révision des Plans de Prévention des Risques d'Inondation  
(PPRI) de la vallée de la Charente à l'aval de l'Agglomération d'Angoulême

Carte du zonage  
Commune de Mosnac-Saint-Simeux  
Partie Saint-Simeux  
Carte Z8  
Echelle: 1/ 5000

**PROJET SOUMIS A ENQUETE PUBLIQUE**

Etablie le : 06 octobre 2022

04 octobre 2019  
Affaire n° 4352124

**ARTELIA**

Agence de Bordeaux

Parc Sextant - Avenue des Satellites - CS 70048 - 33187 Le Haillan Cedex - Tél : 05 56 13 85 82