










**LÉGENDE**

-  Limite de la zone inondable pour la crue de référence
-  Limite de la zone des hauteurs d'eau de plus de 1 m
-  Zone des aléas faibles
-  Zone des aléas moyens
-  Zone des aléas forts
-  70.00 Cote de la crue de référence (en mNGF)
-  Isocote de la crue de référence
-  Limite communale



**PRÉFÈTE  
DE LA  
CHARENTE**  
*Liberté  
Égalité  
Fraternité*


**DIRECTION DÉPARTEMENTALE DES  
TERRITOIRES DE LA CHARENTE  
SERVICE EAU, ENVIRONNEMENT ET RISQUES**

**Révision des Plans de Prévention des Risques d'Inondation  
(PPRI) de la vallée de la Charente à l'aval de l'Agglomération d'Angoulême**

**Secteur de Linars à Bassac**

Carte des aléas pour la crue centennale  
Commune de Trois-Palis  
Carte A3  
Echelle: 1/ 5000

Mai 2018  
Affaire n° 4352124



**ARTELIA**  
Agence de Bordeaux

Parc Sextant - Avenue des Satellites - CS 70048- 33187 Le Haillan Cedex - Tél : 05 56 13 85 82