

RPG – FICHE THEMATIQUE SNA

CATEGORIE : Autres éléments
TYPE : **FOSSÉ NON MAÇONNÉ**



Définition :

Le type « *fossé non maçonné* » correspond à une structure linéaire initialement creusée pour drainer, collecter ou faire circuler les eaux temporaires.



Quand numériser un fossé non maçonné ?

- Lorsqu'il est présent dans l'îlot agricole.



Quand ne pas numériser un fossé non maçonné ?

- Lorsqu'une partie de l'ouvrage est construit en dur auquel cas ce doit être numérisé en fossé maçonné ;
- Lorsque sa largeur est supérieure à 10 mètres, il est alors représenté par une surface en eau non maçonnée.




Consignes de numérisation :

- Si la largeur du fossé est inférieure à 1 mètre, il est représenté par un polygone centré sur l'axe du fossé d'une largeur de 1 mètre par défaut ;
- Si le fossé est plus large, numériser un polygone correspondant à l'emprise au sol.
- **Superpositions autorisées :** un fossé non maçonné peut être superposé
 - à une surface aménagée ;
 - aux SNA végétation, sauf les VNANC.

Attributs à renseigner :

- *Longueur*, en mètres ;
- *Largeur*, en mètres (de l'endroit le plus large).


EXEMPLES :



Fossés délimitant des parcelles



Un fossé sur le terrain




Canaux d'irrigation



Un fossé asséché en période hivernale



Fusion de plusieurs fossés



Exemple de fossés en zone de marais

