

# Récépissé de DT Récépissé de DICT

Au titre du chapitre IV du titre V du livre V (partie réglementaire) du Code de l'environnement  
et de la section 12 du chapitre IV du titre III du livre V de la 4<sup>ème</sup> partie (partie réglementaire) du Code du travail

## Destinataire

Récépissé de DT  
Récépissé de DICT  
Récépissé de DT/DICT  
conjointe

**Dénomination :** \_\_\_\_\_  
**Complément / Service :** \_\_\_\_\_  
**Numéro / Voie :** \_\_\_\_\_  
**Lieu-dit / BP :** \_\_\_\_\_  
**Code Postal / Commune :** \_\_\_\_\_  
**Pays :** \_\_\_\_\_

N° consultation du téléservice : \_\_\_\_\_  
Référence de l'exploitant : \_\_\_\_\_  
N° d'affaire du déclarant : \_\_\_\_\_  
Personne à contacter (déclarant) : \_\_\_\_\_  
Date de réception de la déclaration : \_\_\_\_ / \_\_\_\_ / \_\_\_\_  
Commune principale des travaux : \_\_\_\_\_  
Adresse des travaux prévus : \_\_\_\_\_

## Coordonnées de l'exploitant :

Raison sociale : \_\_\_\_\_  
Personne à contacter : \_\_\_\_\_  
Numéro / Voie : \_\_\_\_\_  
Lieu-dit / BP : \_\_\_\_\_  
Code Postal / Commune : \_\_\_\_\_  
Tél. : \_\_\_\_\_ Fax : \_\_\_\_\_

## Éléments généraux de réponse

Les renseignements que vous avez fournis ne nous permettent pas de vous répondre. La déclaration est à renouveler. Précisez notamment : \_\_\_\_\_

Les réseaux/ouvrages que nous exploitons ne sont pas concernés au regard des informations fournies. Distance > à : \_\_\_\_\_ m

Il y a au moins un réseau/ouvrage concerné (voir liste jointe) de catégorie : \_\_\_\_\_ (voir liste des catégories au verso)

## Modification ou extension de nos réseaux / ouvrages

Modification ou extension de réseau/ouvrage envisagée dans un délai inférieur à 3 mois : \_\_\_\_\_

Réalisation de modifications en cours sur notre réseau/ouvrage.

Veuillez contacter notre représentant : \_\_\_\_\_ Tél. : \_\_\_\_\_

NB : Si nous avons connaissance d'une modification du réseau/ouvrage dans le délai maximal de 3 mois à compter de la consultation du téléservice, nous vous en informerons.

## Emplacement de nos réseaux / ouvrages

Plans joints :	Références :	Echelle <sup>(1)</sup> :	Date d'édition <sup>(1)</sup> :	Sensible :	Prof. règl. mini <sup>(1)</sup> :	Matériau réseau <sup>(1)</sup> :
NB : La classe de précision A, B ou C figure dans les plans.	_____	_____	____ / ____ / ____	_____	_____ cm	_____
	_____	_____	____ / ____ / ____	_____	_____ cm	_____

Réunion sur chantier pour localisation du réseau/ouvrage : Date retenue d'un commun accord : \_\_\_\_ / \_\_\_\_ / \_\_\_\_ à \_\_\_\_ h \_\_\_\_  
ou Prise de RDV à l'initiative du déclarant (date du dernier contact non conclusif : \_\_\_\_ / \_\_\_\_ / \_\_\_\_)

Votre projet doit tenir compte de la servitude protégeant notre ouvrage.

(cas d'un récépissé de DT) Tous les tronçons dans l'emprise ne sont pas en totalité de classe A : investigations complémentaires ou clauses particulières au marché à prévoir.

Les branchements situés dans l'emprise du projet et pourvus d'affleurant sont tous rattachés à un réseau principal souterrain identifié dans les plans joints.

(1) : facultatif si l'information est fournie sur le plan joint

## Recommandations de sécurité

Les recommandations techniques générales en fonction des réseaux et des techniques de travaux prévues sont consultables sur [www.reseaux-et-canalisation.gouv.fr](http://www.reseaux-et-canalisation.gouv.fr)

Les recommandations techniques spécifiques suivantes sont à appliquer, en fonction des risques liés à l'utilisation des techniques de travaux employées :

Rubriques du guide technique relatives à des ouvrages ou travaux spécifiques : \_\_\_\_\_

Pour les exploitants de lignes électriques : si la distance d'approche a été précisée, la mise hors tension est : possible impossible

Mesures de sécurité à mettre en œuvre : \_\_\_\_\_

## Dispositifs importants pour la sécurité :

## Cas de dégradation d'un de nos ouvrages

En cas de dégradation d'un de nos ouvrages, contactez nos services au numéro de téléphone suivant : \_\_\_\_\_

Pour toute anomalie susceptible de mettre en cause la sécurité au cours du déroulement du chantier, prévenir le service départemental d'incendie et de secours (par défaut le 18 ou le 112) : \_\_\_\_\_

## Responsable du dossier

Nom : \_\_\_\_\_  
Désignation du service : \_\_\_\_\_  
Tél. : \_\_\_\_\_


## Signature de l'exploitant ou de son représentant

Nom du signataire : \_\_\_\_\_  
Signature : \_\_\_\_\_  
Date : \_\_\_\_ / \_\_\_\_ / \_\_\_\_ Nombre de pièces jointes, y compris les plans : \_\_\_\_\_





























# LEGENDE

## EA

 Tronçons classe C	 Dégrilleur	 Régulateur de pression
 Tronçons classe B	 Dessableur	 Réserve incendie
 Tronçons classe A	 Disconnecteur	 Réservoir au sol/Bâche
 Accélérateur	 Forage	 Réservoir de chasse
 Anode protect.cathodique	 Isolation électrique	 Réservoir (semi)enterré
 Auto-contrôle	 Micro ventouse	 Réservoir sur tour
 Barrage	 Piézomètre	 Shunt
 Boîte à boues	 Plaque d'extrémité	 Siphon
 Borne fontaine	 Poste de soutirage	 Soupape anti-bélier
 Bouche d'incendie	 Poteau d'incendie	 Stabilisateur d'écoulement
 Bouche de lavage	 Potelet protect.cathodique	 Station de pompage
 Brise charge	 Prise d'eau	 Station de surpression
 Canal de mesure	 Prise de potentiel	 Traitement sur réseau
 Captage	 Production avec traitement	 Vanne asservie
 Chasse automatique	 Puisard	 Vanne
 Cheminée d'équilibre	 Puits	 Vanne de survitesse
 Clapet	 Purge	 Vanne en attente
 Compteur production/secto.	 Réducteur de pression	 Vanne fermée
 Compteur export/import	 Réduction	 Vanne réglée
 Ddass	 Regard	 Ventouse
 Débitmètre	 Régulateur de débit	 Vidange

 Borne 1/2/4 prises

## EU

 Tronçons classe C	 Chasse	 Rond visitable à grille
 Tronçons classe B	 Clapet	 Station d'épuration
 Tronçons classe A	 Débitmètre	 Tampon/avaloir
 Avaloir	 Dégrilleur	 Té de curage
 Avaloir à grille	 Dessableur	 Traitement sur réseau
 Bassin de rétention	 Déversoir d'orage	 Vacuomètre
 Batardeau	 Exutoire	 Vanne
 Brise charge	 Lagune	 Vanne à guillotine
 Canal de mesure	 Plaque pleine	 Vanne à manchon
 Carré borgne	 Poste de relevage	 Vanne murale
 Carré visitable	 Puisard	 Ventouse
 Carré visitable à grille	 Rond borgne	 Vidange
 Chambre de détente	 Rond visitable	

## Recommandations techniques et consignes de sécurité Travaux à proximité d'ouvrages d'assainissement et de distribution d'eau.

Tous travaux commencés avant d'avoir reçu une réponse à votre DICT engage votre responsabilité exclusive.

Les plans mis à votre disposition en réponse à votre DICT font apparaître des ouvrages (ci-après : « les ouvrages ») dans la zone d'influence de vos travaux. Il vous revient de prendre toutes initiatives pour garantir leur préservation, ainsi que la sécurité des personnes et la protection de l'environnement compte tenu des dangers présentés par un endommagement des ouvrages (pression interne pouvant dépasser 7 bars dans les canalisations d'eau potable, effluents nocifs dans les ouvrages d'assainissement,...).

En votre qualité d'entreprise spécialisée en charge de la réalisation de travaux de terrassement ou de forage il vous appartient de prendre les dispositions commandées par les règles de l'art.

### Repérage préalable des ouvrages

Tous les renseignements qui vous sont fournis, et en particulier ceux portés sur les plans, ne le sont qu'à titre indicatif, des modifications de la voirie (assiette, profil, repère) ayant pu intervenir postérieurement à l'établissement des plans de récolement des canalisations et ouvrages. En outre, les branchements n'apparaissent la plupart du temps pas sur ces plans.

Les accessoires de surface (regards, bouches à clef, tampons, plaques, ...) donnent des indications sur la localisation des ouvrages enterrés. Il vous appartient de les prendre en compte. Toutefois ces accessoires peuvent avoir été déplacés ou dissimulés sans que l'information ait été portée à la connaissance du gestionnaire du réseau.

La position, la profondeur, la géométrie, et la nature des ouvrages doivent être confirmées sous votre responsabilité exclusive par des sondages manuels suffisamment rapprochés et appropriés à la nature et la profondeur des travaux projetés.

Certains de nos anciens ouvrages ne sont pas protégés par un grillage avertisseur, qui ne saurait constituer à lui seul un facteur d'alerte de proximité. Si cette signalisation existe, elle sera soigneusement remise en place.

Pour assurer toutes les garanties de sécurité, vous devez procéder à un marquage ou piquetage au sol permettant, pendant toute la durée du chantier, de signaler le tracé de l'ouvrage et le cas échéant la localisation des points singuliers (affleurants, changements de direction, ...).

### Précaution pendant les travaux

Pendant toute la durée des travaux, l'accès à nos canalisations et aux accessoires de surface doit être maintenu libre de jour comme de nuit.

Dans l'hypothèse où des accessoires de surface devraient être déplacés, vous devez en informer le gestionnaire qui vous informera des précautions à prendre. Leur repositionnement convenable et leur mise à la cote sera réalisé à vos frais.

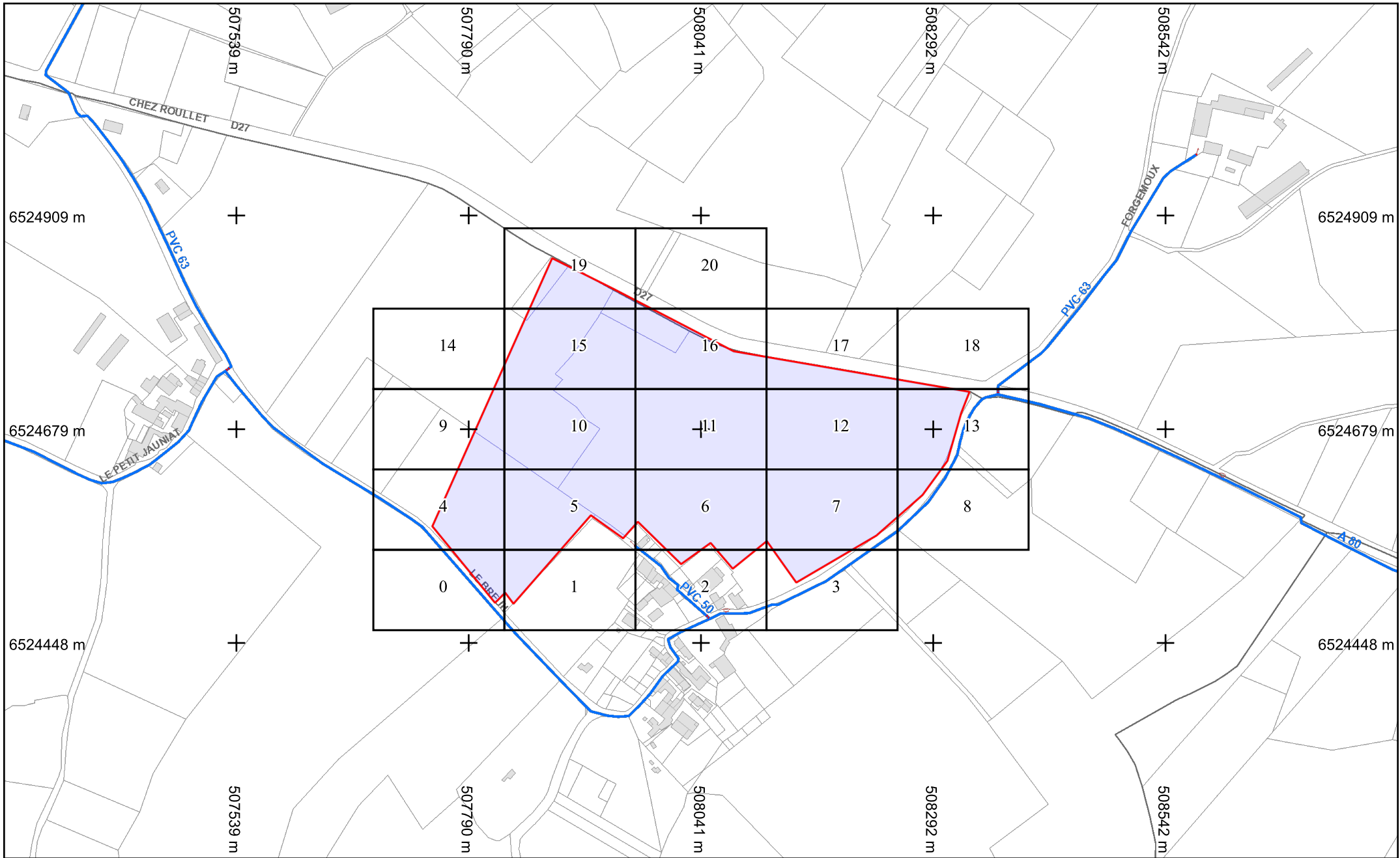
Les travaux devront être réalisés dans les règles de l'art sans entraîner de contraintes excessives sur les ouvrages ni générer d'interactions susceptibles de nuire à leur bonne conservation.

### Attitude en cas de sinistre

En cas de dégradation des ouvrages, imputable à vos travaux, il vous appartient d'avertir le gestionnaire dans les meilleurs délais et de favoriser la réalisation des opérations de réparations qui s'imposent. Le gestionnaire est seul habilité à intervenir sur ses propres ouvrages.

**Le non respect de ces consignes engage totalement votre responsabilité en cas de sinistre.** Nous vous rappelons en outre qu'aux termes de l'article L1324-4 du Code de la santé publique :

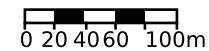
*« Le fait de dégrader des ouvrages publics destinés à recevoir ou à conduire des eaux d'alimentation ou de laisser introduire des matières susceptibles de nuire à la salubrité, dans l'eau [...] servant à l'alimentation publique. est puni de trois ans d'emprisonnement et de 45000 euros d'amende ».*

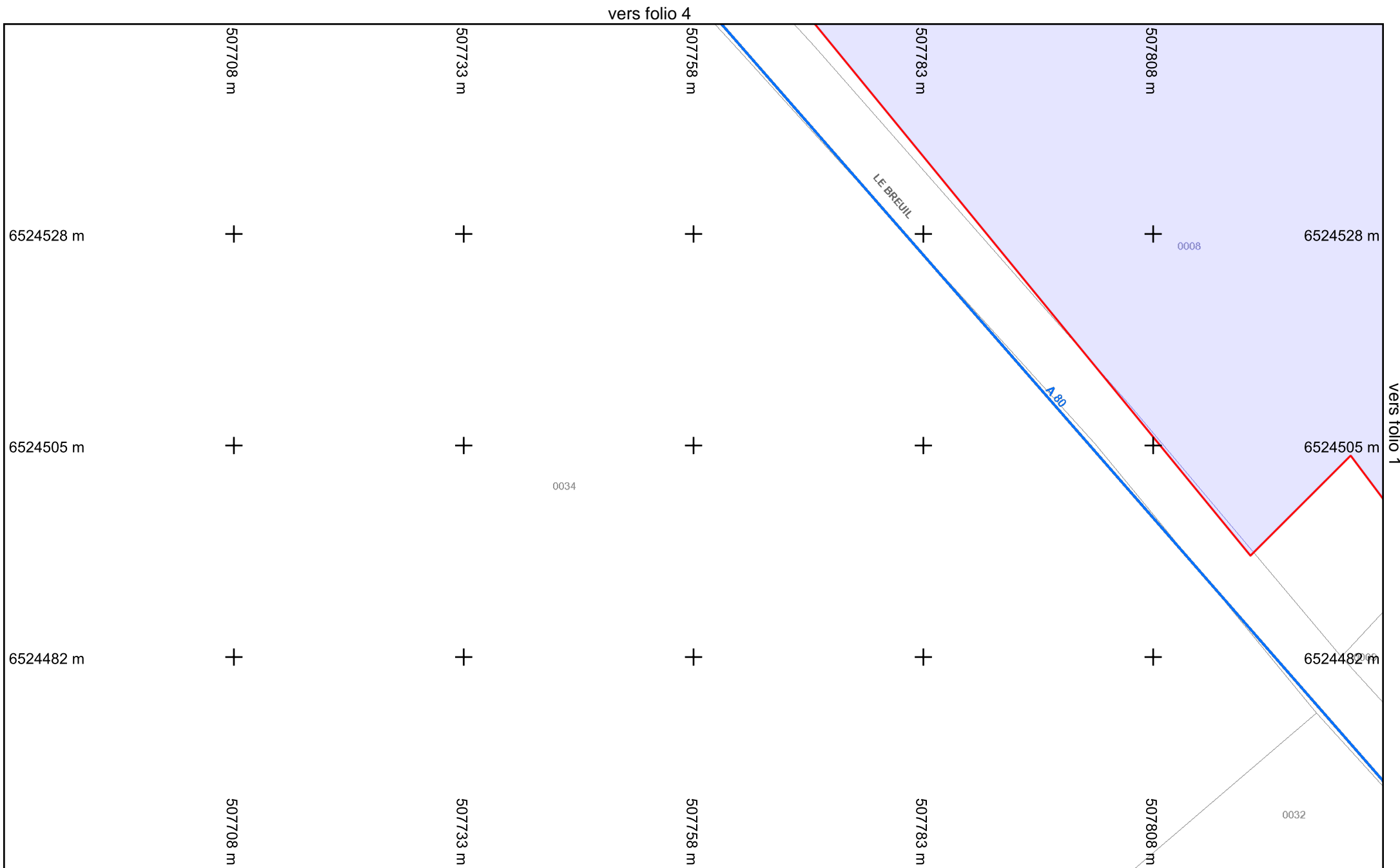


**Légende :**  
**Voir page annexe**

Format d'impression : A4 Paysage  
 Classe de précision 'C' si non renseignée sur réseau

Échelle : 1:5000 --- Plan généré le : 22/08/2018 - 15:55:55  
 Numéro de consultation : 2018082200764PLI  
 Adresse : NR 16310 VITRAC ST VINCENT  
 Plan d'ensemble



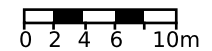


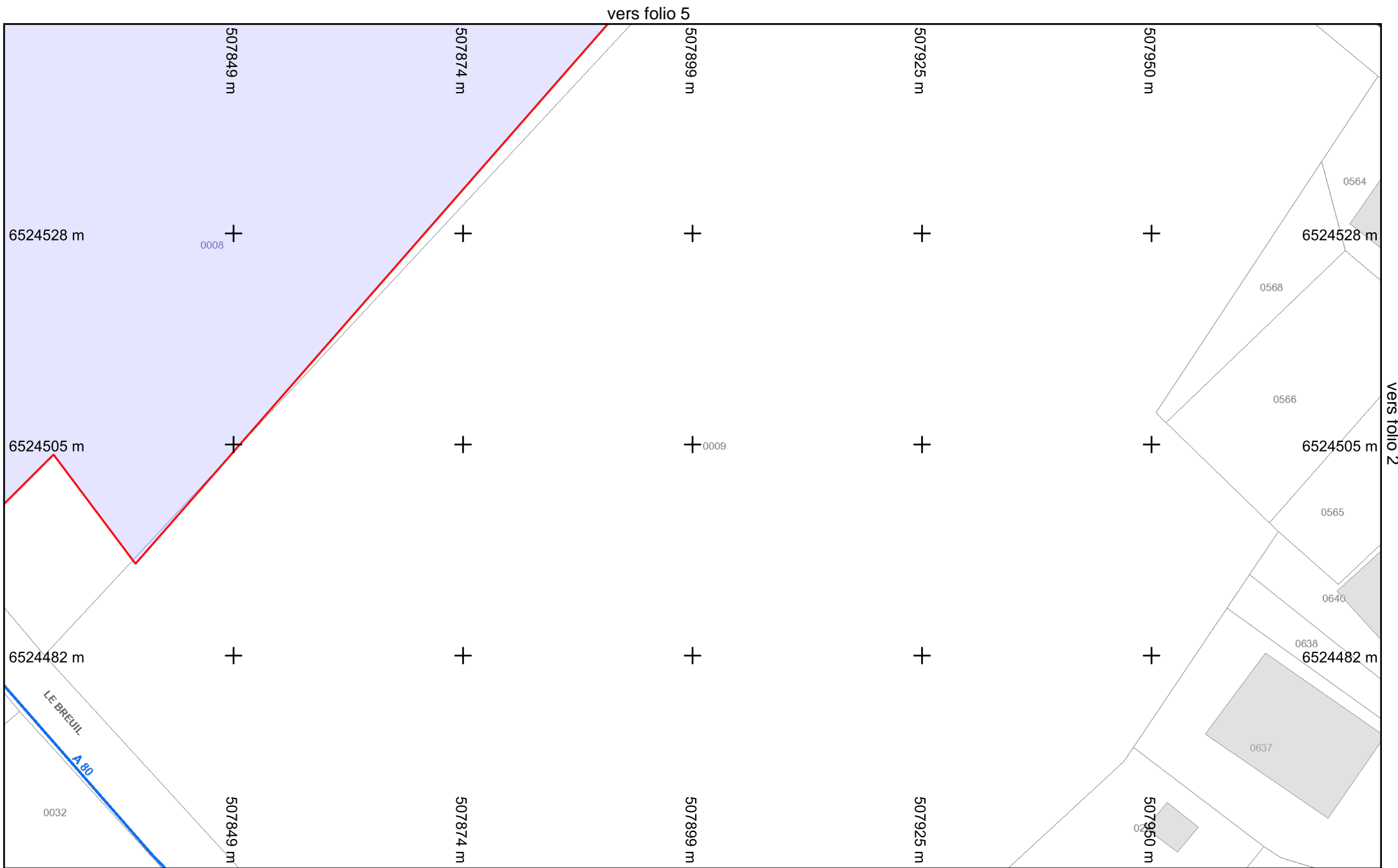
**Légende :**  
 Voir page annexe

**Folio n° : 0**

Format d'impression : A4 Paysage  
 Classe de précision 'C' si non renseignée sur réseau

Échelle : 1:500 --- Plan généré le : 22/08/2018 - 15:55:55  
 Numéro de consultation : 2018082200764PLI  
 Adresse : NR 16310 VITRAC ST VINCENT



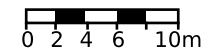


**Légende :**  
 Voir page annexe

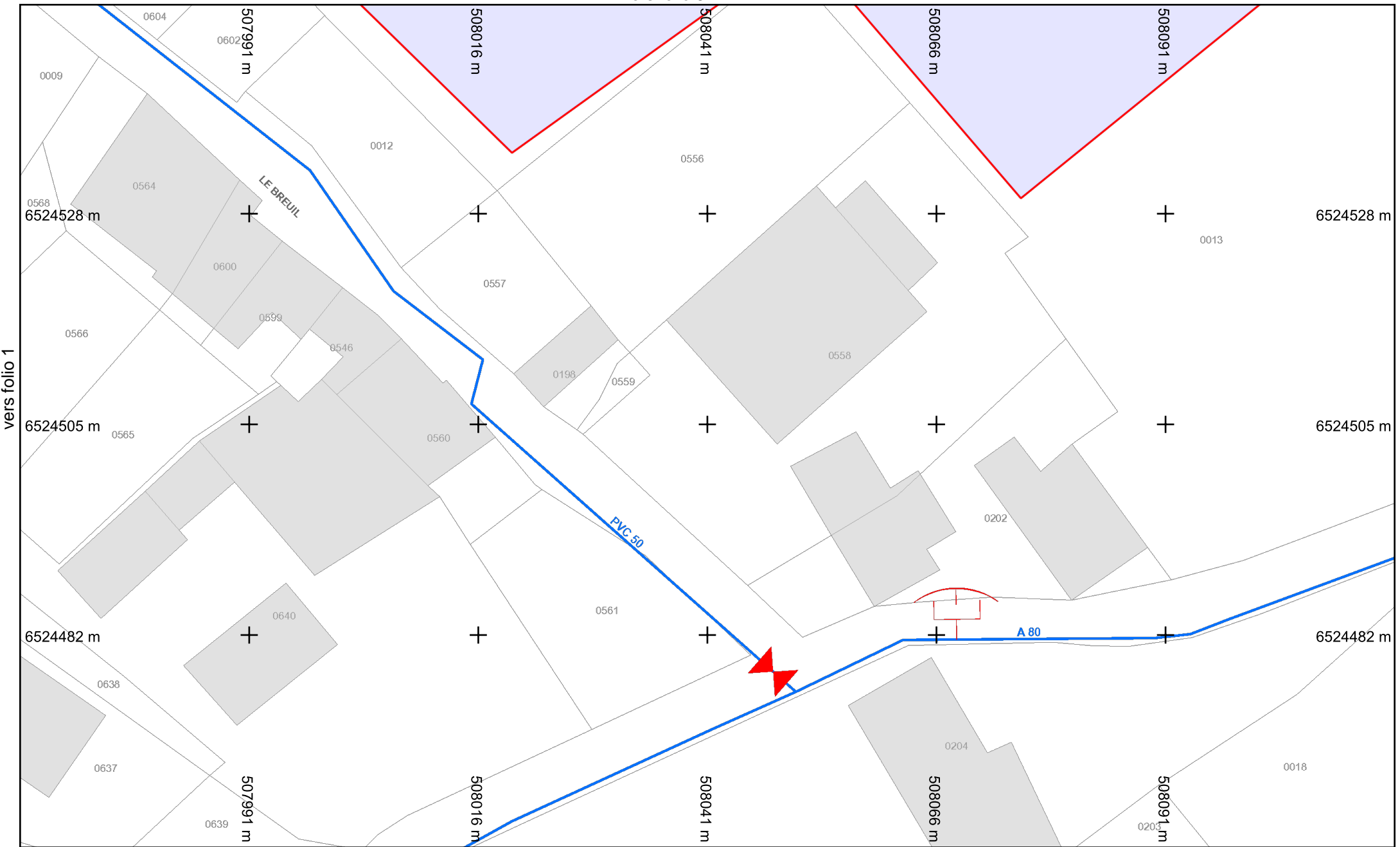
**Folio n° : 1**

Format d'impression : A4 Paysage  
 Classe de précision 'C' si non renseignée sur réseau

Échelle : 1:500 --- Plan généré le : 22/08/2018 - 15:55:55  
 Numéro de consultation : 2018082200764PLI  
 Adresse : NR 16310 VITRAC ST VINCENT



vers folio 6



vers folio 1

vers folio 3

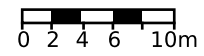


**Légende :**  
 Voir page annexe

**Folio n° : 2**

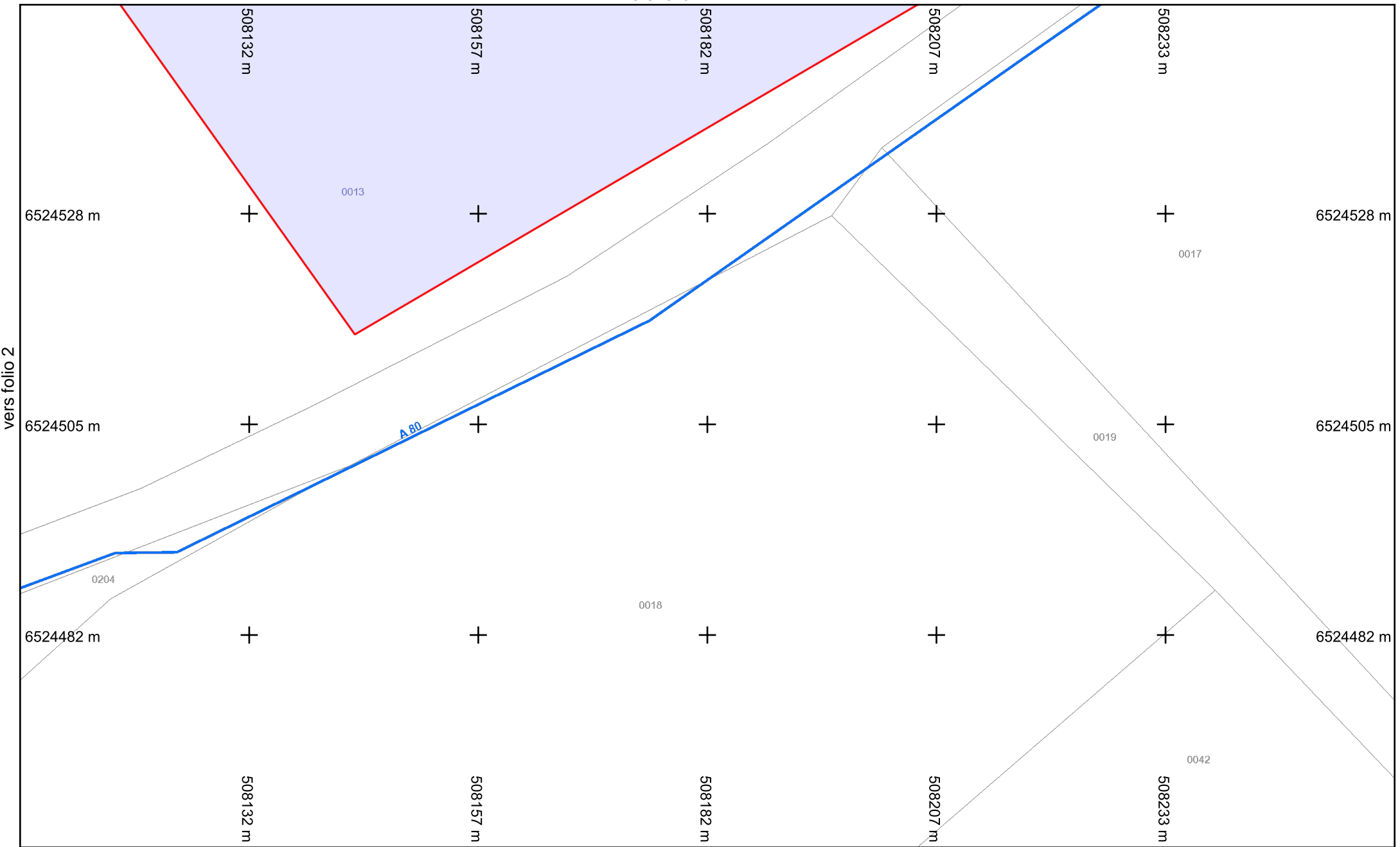
Format d'impression : A4 Paysage  
 Classe de précision 'C' si non renseignée sur réseau

Echelle : 1:500 --- Plan généré le : 22/08/2018 - 15:55:55  
 Numéro de consultation : 2018082200764PLI  
 Adresse : NR 16310 VITRAC ST VINCENT



BD Parcellaire® et BD Adresse® de © IGN. Reproduction interdite. --- Système de coordonnées : Lambert93 (EPSG:2154)

vers folio 7



vers folio 2

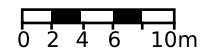


**Légende :**  
 Voir page annexe

**Folio n° : 3**

Format d'impression : A4 Paysage  
 Classe de précision 'C' si non renseignée sur réseau

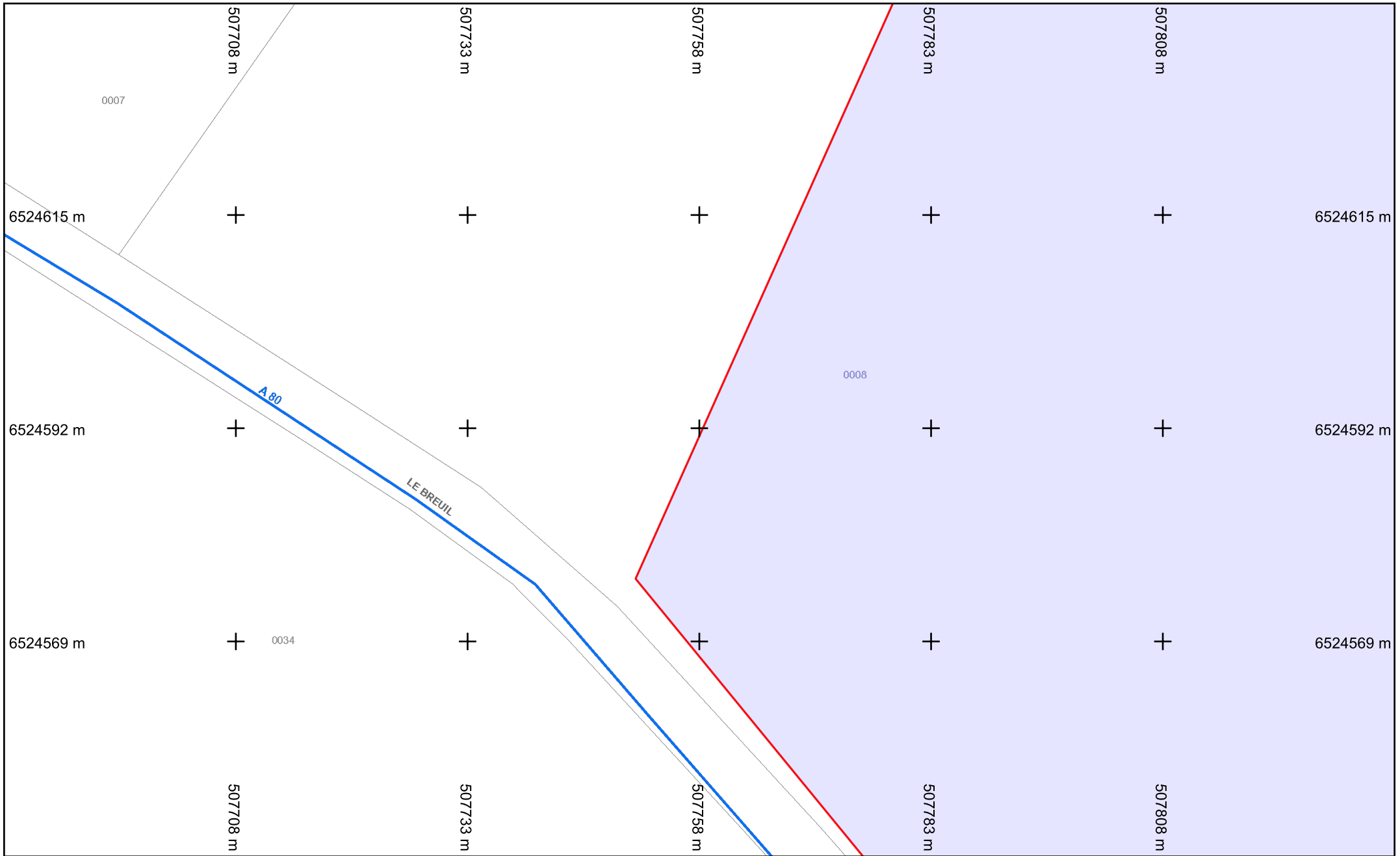
Échelle : 1:500 --- Plan généré le : 22/08/2018 - 15:55:55  
 Numéro de consultation : 2018082200764PLI  
 Adresse : NR 16310 VITRAC ST VINCENT



BD Parcellaire® et BD Adresse® de © IGN. Reproduction interdite. --- Système de coordonnées : Lambert93 (EPSG:2154)



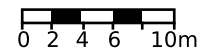
vers folio 9



**Légende :**  
 Voir page annexe  
 Format d'impression : A4 Paysage  
 Classe de précision 'C' si non renseignée sur réseau

vers folio 0  
**Folio n° : 4**

Échelle : 1:500 --- Plan généré le : 22/08/2018 - 15:55:55  
 Numéro de consultation : 2018082200764PLI  
 Adresse : NR 16310 VITRAC ST VINCENT



vers folio 10

507849 m

507874 m

507899 m

507925 m

507950 m

6524615 m

6524615 m

6524592 m

6524592 m

6524569 m

6524569 m

507849 m

507874 m

507899 m

507925 m

507950 m

0005

0013

0008

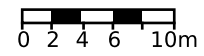
0010

0009

0011

0195

PVC-50



Échelle : 1:500 --- Plan généré le : 22/08/2018 - 15:55:55  
Numéro de consultation : 2018082200764PLI  
Adresse : NR 16310 VITRAC ST VINCENT

vers folio 1  
**Folio n° : 5**

**Légende :**  
**Voir page annexe**

Format d'impression : A4 Paysage  
Classe de précision 'C' si non renseignée sur réseau

BD Parcellaire® et BD Adresse® de © IGN. Reproduction interdite. --- Système de coordonnées : Lambert93 (EPSG:2154)



vers folio 6

vers folio 4

vers folio 11

507991 m

508016 m

508041 m

508066 m

508091 m

6524615 m

+

+

+

+

+

6524615 m

6524592 m

+

+

0013

+

+

+

6524592 m

6524569 m

0011

+

+

+

+

+

6524569 m

0195

0604

507991 m  
02

0012

508016 m

508041 m

0556

508066 m

508091 m

0009

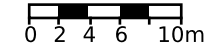
PVC-50



**Légende :**  
**Voir page annexe**

vers folio 2  
**Folio n° : 6**

Échelle : 1:500 --- Plan généré le : 22/08/2018 - 15:55:55  
Numéro de consultation : 2018082200764PLI  
Adresse : NR 16310 VITRAC ST VINCENT



Format d'impression : A4 Paysage  
Classe de précision 'C' si non renseignée sur réseau

BD Parcellaire® et BD Adresse® de © IGN. Reproduction interdite. --- Système de coordonnées : Lambert93 (EPSG:2154)

vers folio 7

vers folio 12

508132 m

508157 m

508182 m

508207 m

508233 m

6524615 m

+

+

+

+

+

6524615 m

vers folio 6

6524592 m

+

+

+

+

+

6524592 m

vers folio 8

6524569 m

+

+

+

+

+

6524569 m

0021

0017

508132 m

508157 m

508182 m

508207 m

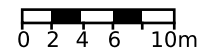
508233 m



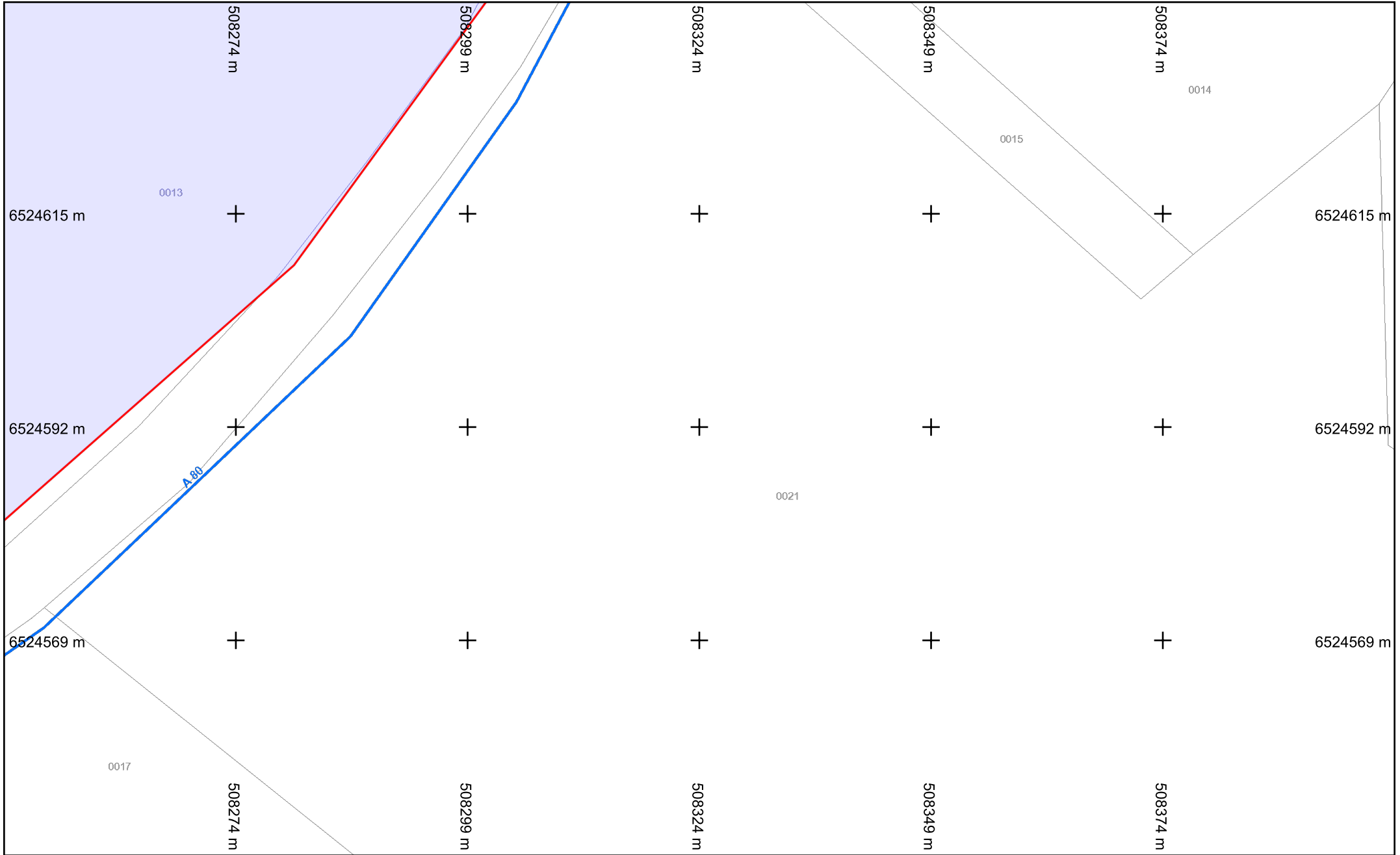
**Légende :**  
**Voir page annexe**

vers folio 3  
**Folio n° : 7**

Échelle : 1:500 --- Plan généré le : 22/08/2018 - 15:55:55  
Numéro de consultation : 2018082200764PLI  
Adresse : NR 16310 VITRAC ST VINCENT



vers folio 13

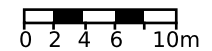


**Légende :**  
 Voir page annexe

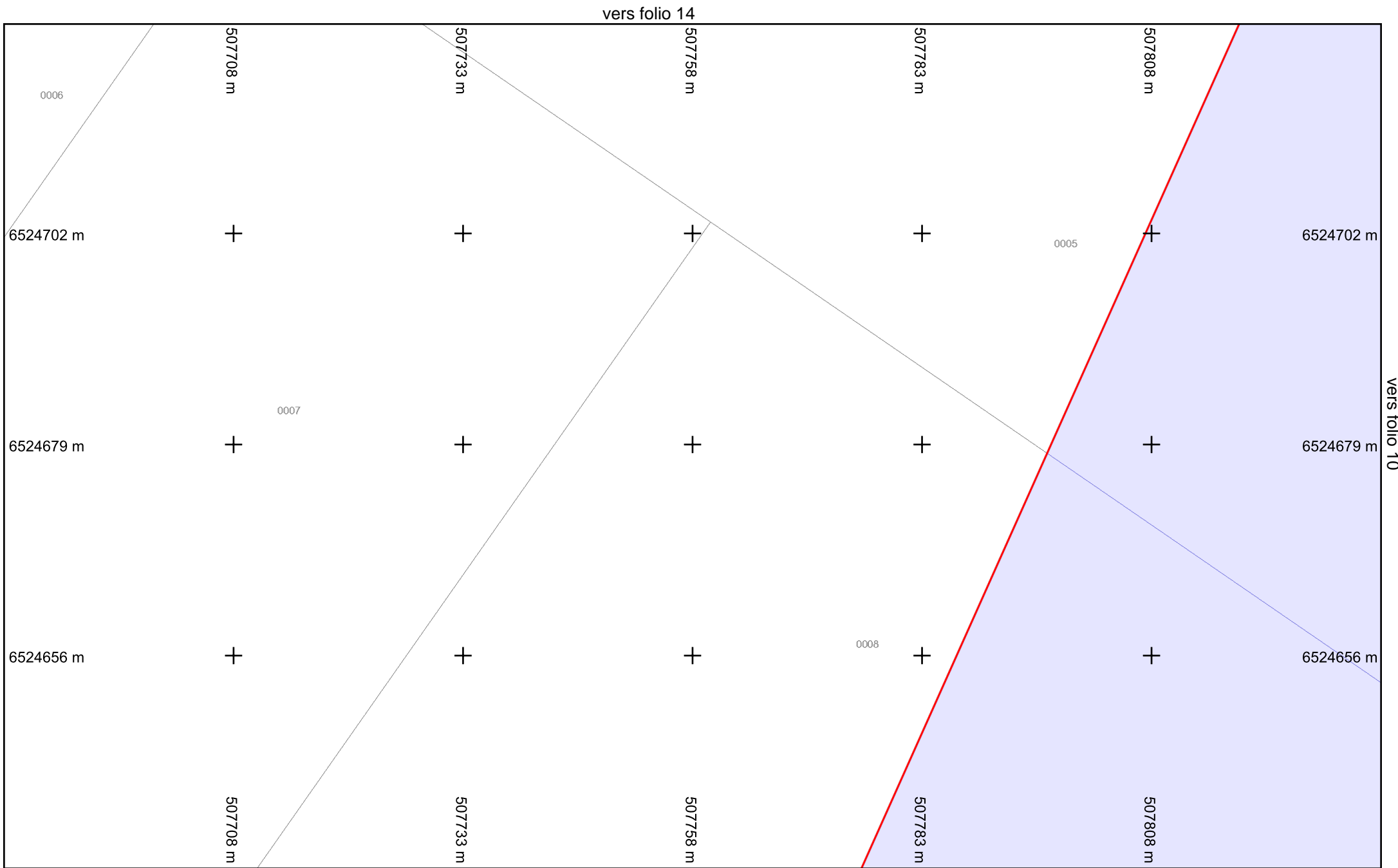
Format d'impression : A4 Paysage  
 Classe de précision 'C' si non renseignée sur réseau

**Folio n° : 8**

Échelle : 1:500 --- Plan généré le : 22/08/2018 - 15:55:55  
 Numéro de consultation : 2018082200764PLI  
 Adresse : NR 16310 VITRAC ST VINCENT



BD Parcellaire® et BD Adresse® de © IGN. Reproduction interdite. --- Système de coordonnées : Lambert93 (EPSG:2154)

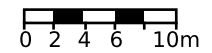


**Légende :**  
 Voir page annexe

Format d'impression : A4 Paysage  
 Classe de précision 'C' si non renseignée sur réseau

vers folio 4  
**Folio n° : 9**

Échelle : 1:500 --- Plan généré le : 22/08/2018 - 15:55:55  
 Numéro de consultation : 2018082200764PLI  
 Adresse : NR 16310 VITRAC ST VINCENT



vers folio 15

507849 m

507874 m

507899 m

507925 m

507950 m

6524702 m

+

+

+

+

+

6524702 m

6524679 m

+

+ 0005

+

+

+

0013

6524679 m

6524656 m

+

+

+

+

+

6524656 m

0008

507849 m

507874 m

507899 m

507925 m

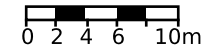
507950 m

vers folio 5

Échelle : 1:500 --- Plan généré le : 22/08/2018 - 15:55:55

Numéro de consultation : 2018082200764PLI

Adresse : NR 16310 VITRAC ST VINCENT



**Légende :**  
**Voir page annexe**

**Folio n° : 10**

Format d'impression : A4 Paysage  
Classe de précision 'C' si non renseignée sur réseau

BD Parcellaire® et BD Adresse® de © IGN. Reproduction interdite. --- Système de coordonnées : Lambert93 (EPSG:2154)

vers folio 11

vers folio 9

vers folio 16

507991 m

508016 m

508041 m

508066 m

508091 m

6524702 m

+

+

+

+

+

6524702 m

6524679 m

+

+

+

+

+

6524679 m

6524656 m

+

+

+

+

+

6524656 m

507991 m

508016 m

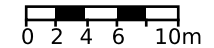
508041 m

508066 m

508091 m

vers folio 6

Échelle : 1:500 --- Plan généré le : 22/08/2018 - 15:55:55  
Numéro de consultation : 2018082200764PLI  
Adresse : NR 16310 VITRAC ST VINCENT



**Légende :**  
**Voir page annexe**

**Folio n° : 11**

Format d'impression : A4 Paysage  
Classe de précision 'C' si non renseignée sur réseau

BD Parcellaire® et BD Adresse® de © IGN. Reproduction interdite. --- Système de coordonnées : Lambert93 (EPSG:2154)

vers folio 12

vers folio 10



vers folio 17

508132 m

508157 m

508182 m

508207 m

508233 m

6524702 m

+

+

+

+

+

6524702 m

6524679 m

+

+

+

+

+

6524679 m

6524656 m

+

+

+

+

+

6524656 m

508132 m

508157 m

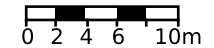
508182 m

508207 m

508233 m

vers folio 7

Échelle : 1:500 --- Plan généré le : 22/08/2018 - 15:55:55  
Numéro de consultation : 2018082200764PLI  
Adresse : NR 16310 VITRAC ST VINCENT



**Légende :**  
**Voir page annexe**

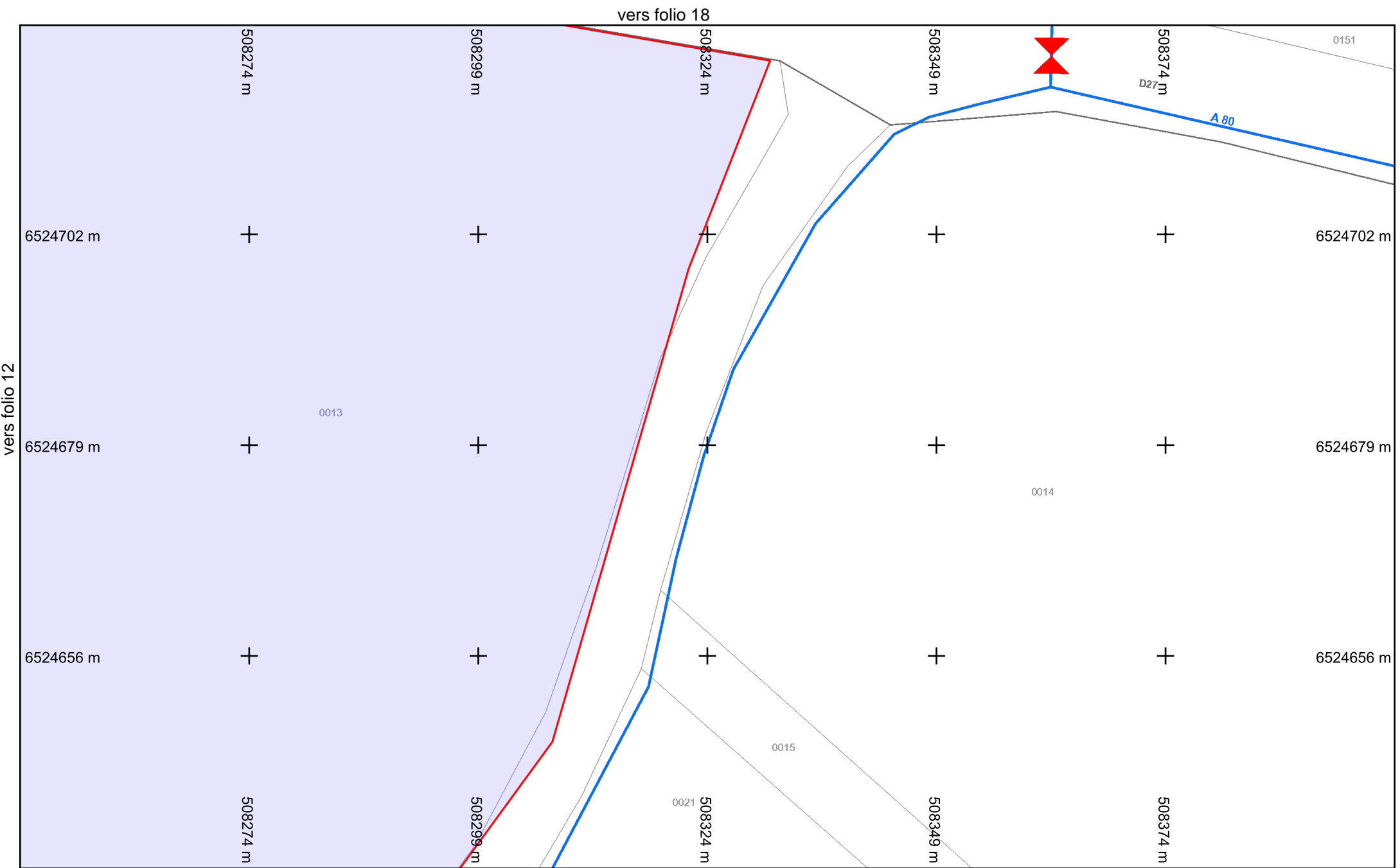
**Folio n° : 12**

Format d'impression : A4 Paysage  
Classe de précision 'C' si non renseignée sur réseau

BD Parcellaire® et BD Adresse® de © IGN. Reproduction interdite. --- Système de coordonnées : Lambert93 (EPSG:2154)

vers folio 13

vers folio 11

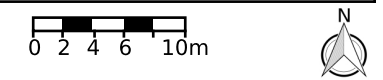


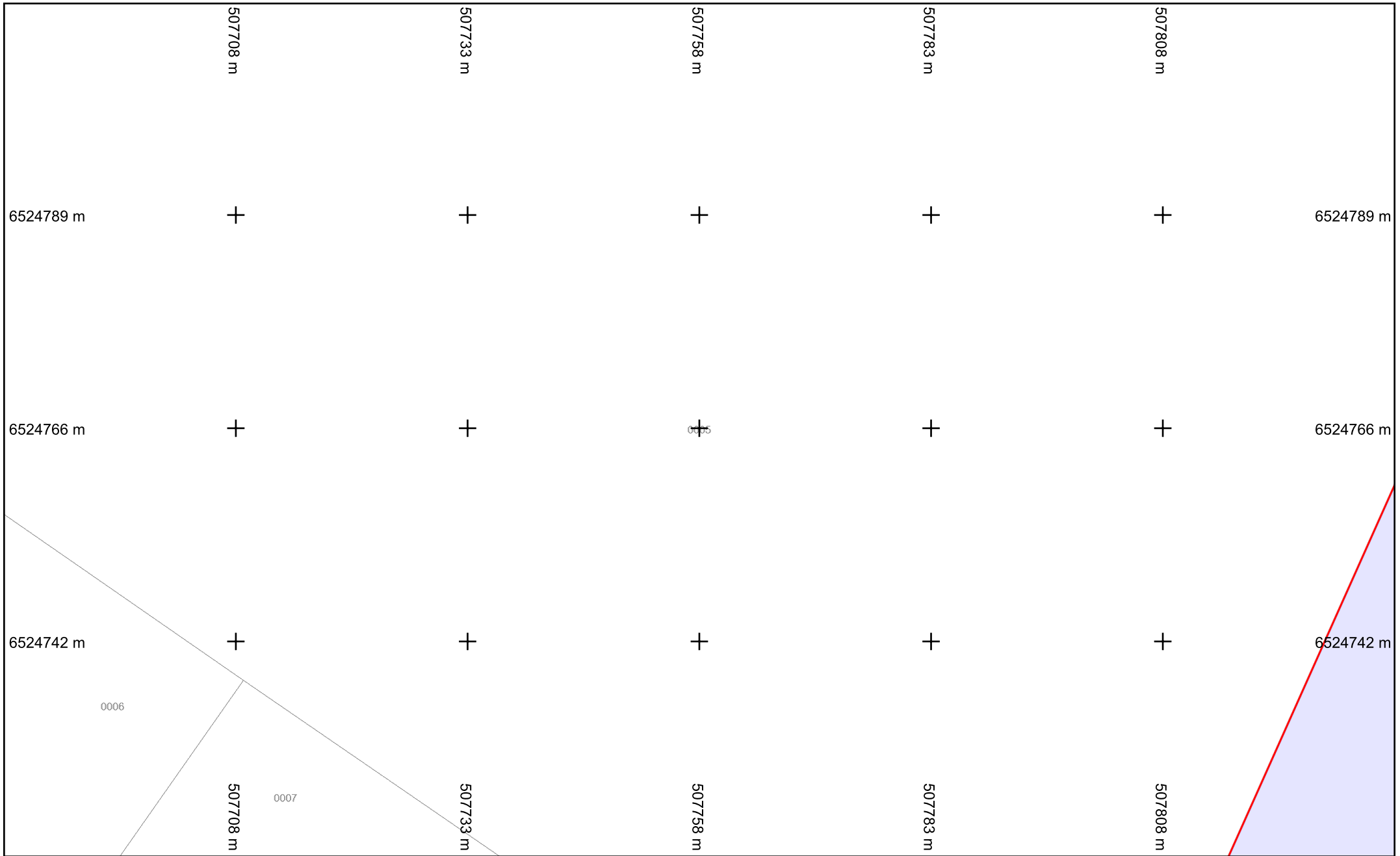
**Légende :**  
 Voir page annexe

Format d'impression : A4 Paysage  
 Classe de précision 'C' si non renseignée sur réseau

vers folio 8  
**Folio n° : 13**

Échelle : 1:500 --- Plan généré le : 22/08/2018 - 15:55:55  
 Numéro de consultation : 2018082200764PLI  
 Adresse : NR 16310 VITRAC ST VINCENT

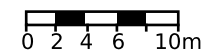




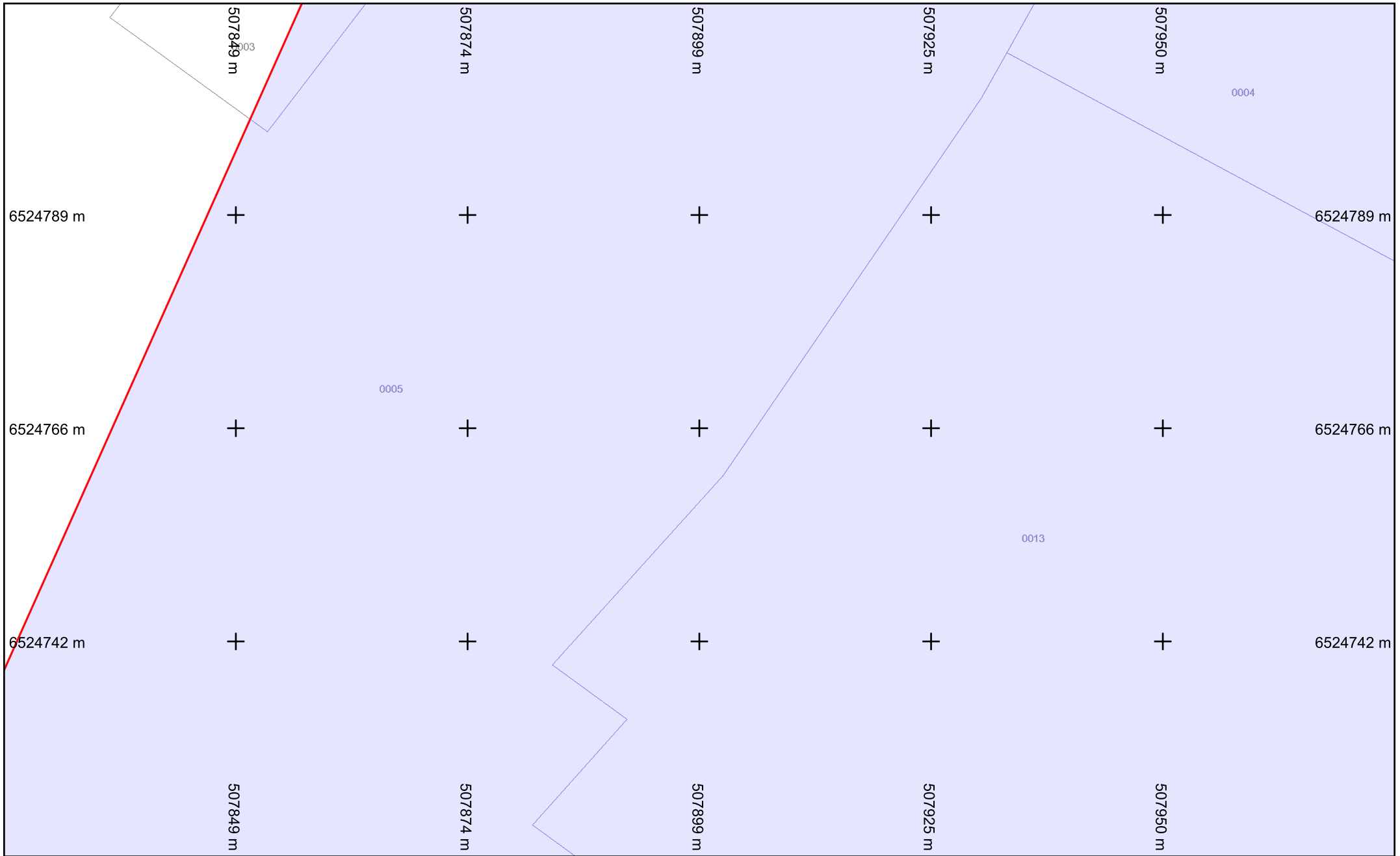
**Légende :**  
 Voir page annexe  
 Format d'impression : A4 Paysage  
 Classe de précision 'C' si non renseignée sur réseau

vers folio 9  
**Folio n° : 14**

Échelle : 1:500 --- Plan généré le : 22/08/2018 - 15:55:55  
 Numéro de consultation : 2018082200764PLI  
 Adresse : NR 16310 VITRAC ST VINCENT



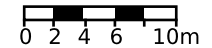
vers folio 19



**Légende :**  
**Voir page annexe**  
 Format d'impression : A4 Paysage  
 Classe de précision 'C' si non renseignée sur réseau

vers folio 10  
**Folio n° : 15**

Échelle : 1:500 --- Plan généré le : 22/08/2018 - 15:55:55  
 Numéro de consultation : 2018082200764PLI  
 Adresse : NR 16310 VITRAC ST VINCENT



vers folio 20

507991 m

508016 m

508041 m

508066 m

508091 m

D27

0472

6524789 m

+ 0004

+

+

+

+

6524789 m

vers folio 15

6524766 m

+

+

+

+

+

6524766 m

vers folio 17

6524742 m

+

+

0013

+

+

+

6524742 m

507991 m

508016 m

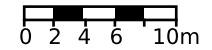
508041 m

508066 m

508091 m

vers folio 11

Échelle : 1:500 --- Plan généré le : 22/08/2018 - 15:55:55  
Numéro de consultation : 2018082200764PLI  
Adresse : NR 16310 VITRAC ST VINCENT

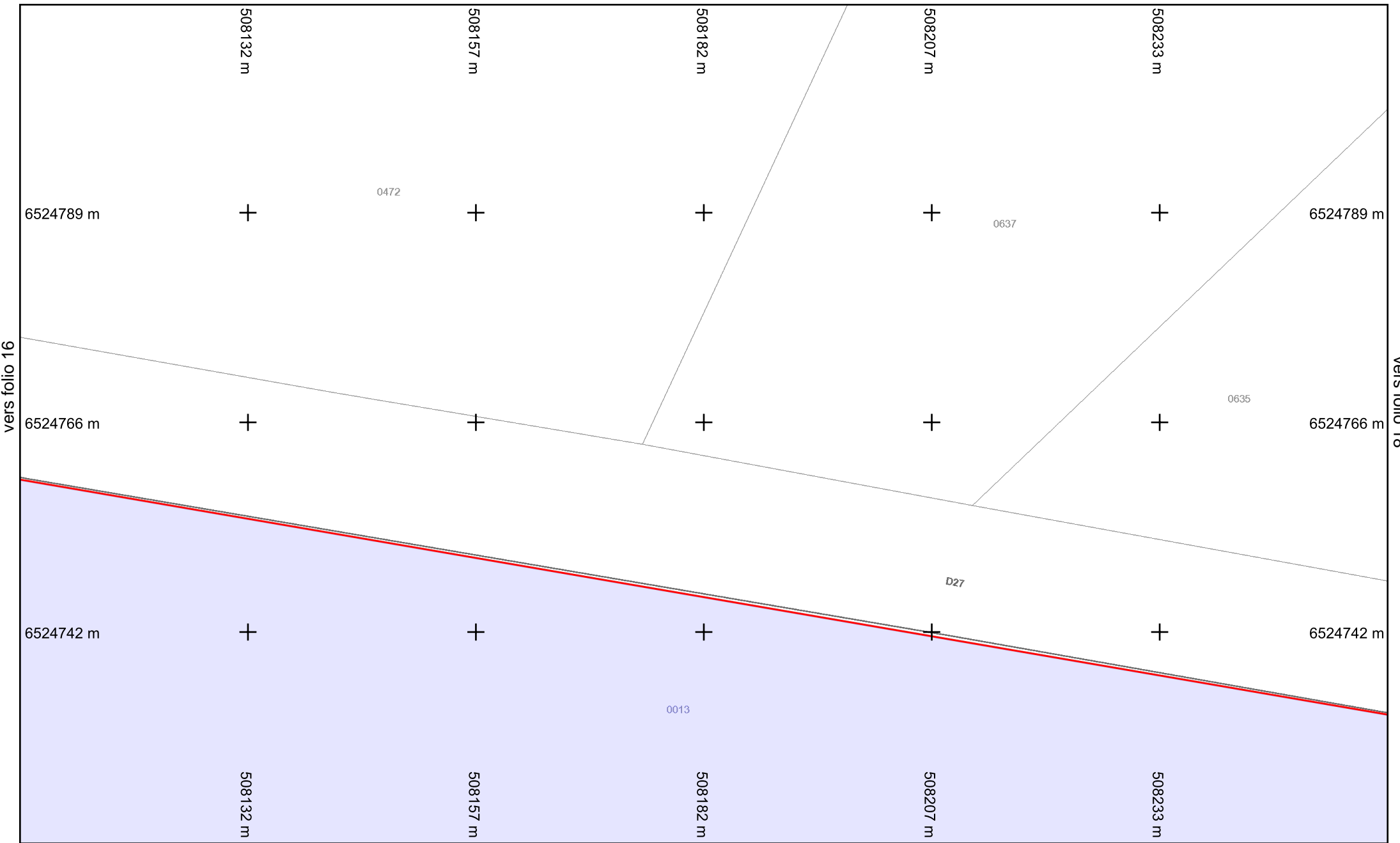


**Légende :**  
**Voir page annexe**

**Folio n° : 16**

Format d'impression : A4 Paysage  
Classe de précision 'C' si non renseignée sur réseau

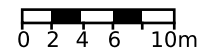
BD Parcellaire® et BD Adresse® de © IGN. Reproduction interdite. --- Système de coordonnées : Lambert93 (EPSG:2154)



**Légende :**  
 Voir page annexe

vers folio 12  
**Folio n° : 17**

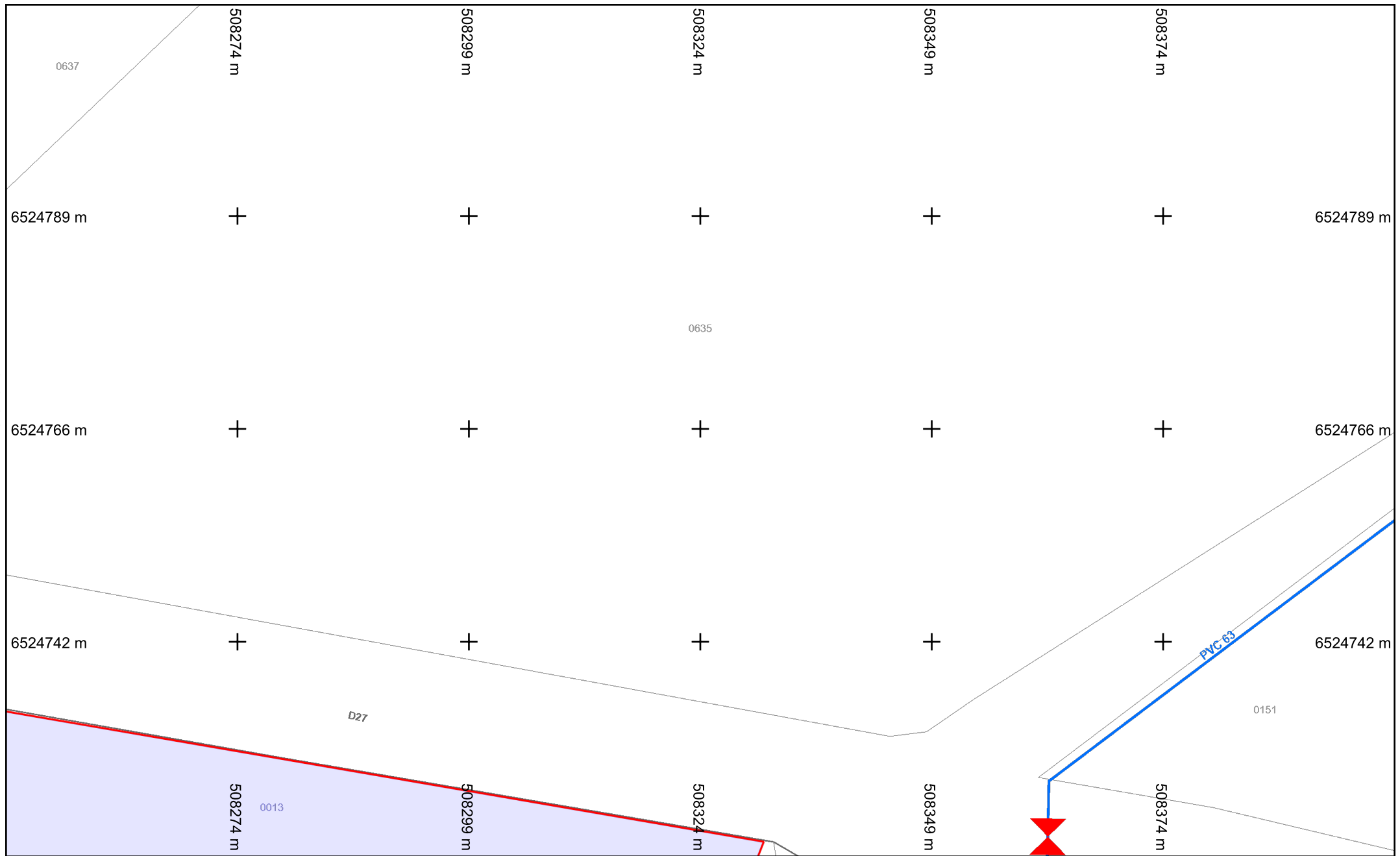
Échelle : 1:500 --- Plan généré le : 22/08/2018 - 15:55:55  
 Numéro de consultation : 2018082200764PLI  
 Adresse : NR 16310 VITRAC ST VINCENT



Format d'impression : A4 Paysage  
 Classe de précision 'C' si non renseignée sur réseau

BD Parcellaire® et BD Adresse® de © IGN. Reproduction interdite. --- Système de coordonnées : Lambert93 (EPSG:2154)

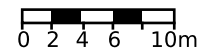
vers folio 17



**Légende :**  
 Voir page annexe

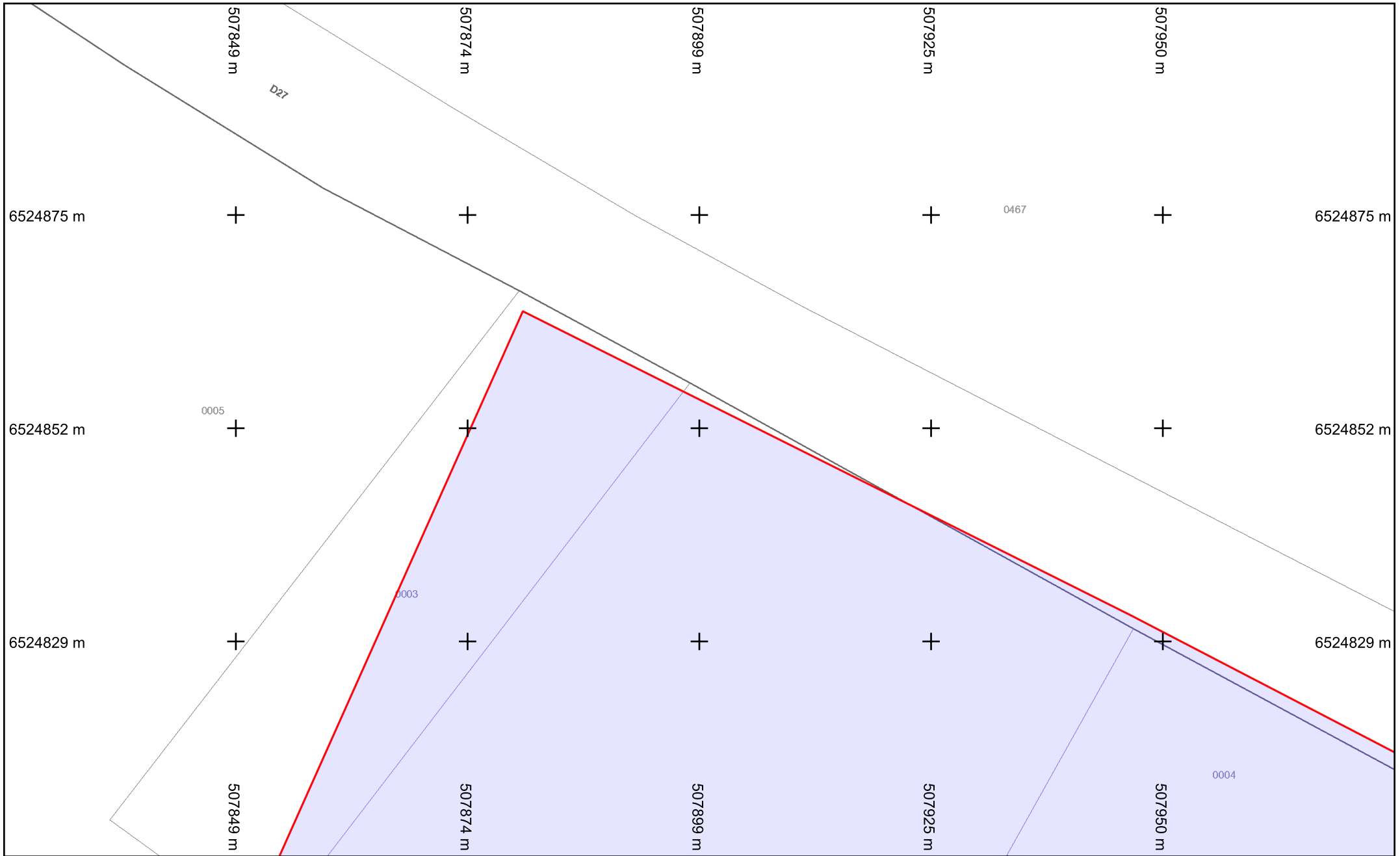
vers folio 13  
**Folio n° : 18**

Échelle : 1:500 --- Plan généré le : 22/08/2018 - 15:55:55  
 Numéro de consultation : 2018082200764PLI  
 Adresse : NR 16310 VITRAC ST VINCENT



Format d'impression : A4 Paysage  
 Classe de précision 'C' si non renseignée sur réseau

BD Parcellaire® et BD Adresse® de © IGN. Reproduction interdite. --- Système de coordonnées : Lambert93 (EPSG:2154)

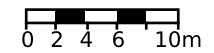


**Légende :**  
 Voir page annexe

Format d'impression : A4 Paysage  
 Classe de précision 'C' si non renseignée sur réseau


vers folio 15  
**Folio n° : 19**

Échelle : 1:500 --- Plan généré le : 22/08/2018 - 15:55:55  
 Numéro de consultation : 2018082200764PLI  
 Adresse : NR 16310 VITRAC ST VINCENT





vers folio 19



**Légende :**  
 Voir page annexe

Format d'impression : A4 Paysage  
 Classe de précision 'C' si non renseignée sur réseau

vers folio 16  
**Folio n° : 20**

Échelle : 1:500 --- Plan généré le : 22/08/2018 - 15:55:55  
 Numéro de consultation : 2018082200764PLI  
 Adresse : NR 16310 VITRAC ST VINCENT

