

WTG4

WTG5

PDL

LT

Section F

Section ZK

Section ZK






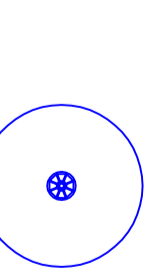








Demande d'Autorisation d'Exploiter

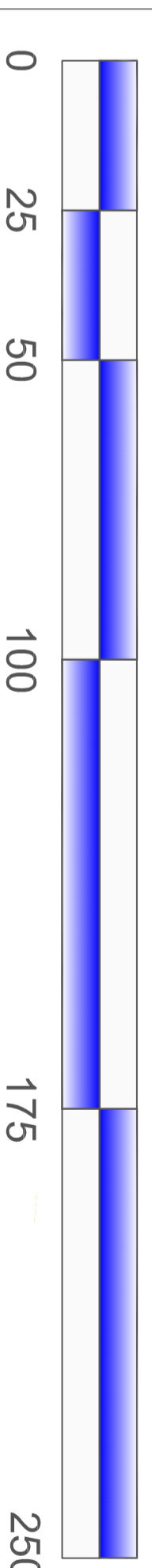
**PROJET DE PARC EOLIEN
PARC EOLIEN DE MONTJEAN
COMMUNE DE MONTJEAN (16)**

1	02/06/16	Version finale	UE	NA
0	16/02/16	Version initiale	UE	NA

**PLAN D'ENSEMBLE DU PARC EOLIEN
(4/4)**

Légende:

-  Limite de communes
-  Limite de régions
-  PDL
-  Local technique
-  Emprise de la plateforme définitive
-  Emprise du rotor de l'éolienne et aire de grutage
-  Route départementale
-  Route secondaires, chemins ruraux et d'exploitation
-  Chemins d'accès travaux
-  Chemins d'accès d'exploitation
-  Ligne électrique aérienne 20 kV
-  Portion de ligne électrique 20 kV enfouie avant commencement des travaux
-  Zone de giration
-  Rayon de 35 m autour des installations projetées (autour de l'emprise du rotor des éoliennes et autour des limites des postes de livraison)



ICF Environnement

Projet de Parc Éolien
10000 m² de surface
N° 15 42 98 84 31

Destinataire: ICF
Date: 02/06/16
Format: A0 (1000)

Système de coordonnées:
Lambert II
(4300)

Calculé et tiré de la table de l'ICF Environnement. Tous droits réservés ou reproduction non autorisée, même partielle, sans autorisation préalable.