






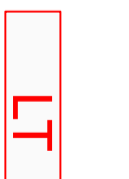

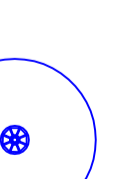










Projet éolien de Montjean (16)

Légende:

-  Limite de communes
-  Limite départementale
-  Emprise de la plateforme définitive
-  Zone boisées
-  Cours d'eau
-  Captage AEP
-  Bâtiment
-  PDL
-  Local technique
-  Rayon de 600 m autour des éoliennes (1/10ème du rayon d'anchrage de 6 km)
-  Emprise du rotor de l'éolienne et aire de grutage
-  Route départementale
-  Routes secondaires, chemins ruraux et d'exploitation
-  Chemins d'accès travaux
-  Chemins d'accès d'exploitation
-  Ligne électrique aérienne 20 kV
-  Portion de ligne électrique 20 kV enfouie avant commencement des travaux
-  Zone de giration

Demande d'Autorisation d'Exploiter

PROJET DE PARC EOLIEN  
PARC EOLIEN DE MONTJEAN  
COMMUNE DE MONTJEAN (16)

1	02/06/16	Version finale	JDE	MA
0	16/02/16	Version initiale	JDE	MA

PLAN DE L'INSTALLATION ET DE SES ABORDS (2/2)

**icf** Environnement

Projet de Parc Éolien de Montjean  
16, rue de la République  
33000 Bordeaux  
Tél : 05 57 99 84 31  
www.icf-environnement.com

Destinataire: LGH  
Date: 02/06/16  
Projet: AE 2500

Système de coordonnées: Lambert II  
Révision: 16/02/16

